

## **E. Dokladová část**

### **E.1 Stanoviska, rozhodnutí vyjádření dotčených orgánů**

- E.1.1 Městský úřad města Hranice, odbor stavební úřad, životního prostředí a dopravy
- E.1.2 Městský úřad města Hranice, odbor správy majetku
- E.1.3 Krajský úřad Olomouckého kraje, koordinované závazné stanovisko
- E.1.4 Lesní hospodář – Lesy Vítkov
- E.1.5 Lesní hospodář - město
- E.1.6 Osadní výbor Hranice III, Velká
- E.1.7 Ředitelství silnic a dálnic ČR, správa Olomouc
- E.1.8 Správa silnic Olomouckého kraje
- E.1.9 Hasičský záchranný sbor Olomouckého kraje, územní odbor Přerov, požární stanice Hranice
- E.1.10 Policie ČR, Územní odbor Přerov
- E.1.11 Krajská hygienická stanice Olomouckého kraje, územní pracoviště Přerov
- E.1.12 Povodí Moravy, s.p.
- E.1.13 Archeologický ústav AV ČR Brno, v.v.i.
- E.1.14 AOPK ČR, regionální pracoviště Olomoucko
- E.1.15 Vojenská ubytovací stavební správa Brno
- E.1.16 Ministerstvo dopravy – odbor pozemních komunikací

### **E.2 Stanoviska vlastníků technické infrastruktury**

- E.2.1 T-Mobile a.s.
- E.2.2 BRAWA, a.s.
- E.2.3 ČEZ Distribuce a.s.
- E.2.3.2 Souhlas s činností v OP ČEZ Distribuce a.s.
- E.2.4 ČEZ ICT Services a.s.
- E.2.5 CETIN, a.s.
- E.2.6 Vak Přerov, a.s.
- E.2.7 UPC Česká Republika, s.r.o.
- E.2.8 NET4GAS, s.r.o.
- E.2.9 RWE a.s.
- E.2.10 Dial Telecom a.s.
- E.2.11.1 ČEPS a.s.

E.2.11.2      Souhlas s činností v OP ČEPS a.s

## **E.1 Stanoviska, rozhodnutí vyjádření dotčených orgánů**

# MĚSTSKÝ ÚŘAD HRANICE

ODBOR STAVEBNÍ ÚŘAD, ŽIVOTNÍHO PROSTŘEDÍ A DOPRAVY  
ODDĚLENÍ ŽIVOTNÍHO PROSTŘEDÍ

NAŠE ZN.: OSUZPD/1396/16  
VYŘIZUJE: Ing. Lenka Miková  
TEL.: 581 828 349  
E-MAIL: [lenka.mikova@mesto-hranice.cz](mailto:lenka.mikova@mesto-hranice.cz)  
DATUM: 2016-03-08

AGPOL s.r.o.  
Jungmannova 153/12  
779 00 Olomouc

## Vyjádření k projektové dokumentaci „Realizace opatření KoPÚ k. ú. Velká u Hranic“

Městský úřad Hranice, odbor stavební úřad, životního prostředí a dopravy obdržel dne 26.01.2016 Vaši žádost o vyjádření k projektové dokumentaci „Realizace opatření KoPÚ k. ú. Velká u Hranic“, pozemky v k. ú. Velká u Hranic, (PD – textová + výkresová část, AGPOL s.r.o., komplexní projektové a inženýrské služby pro vodní hospodářství, infrastrukturu a ekologii, Jungmannova 153/12, 779 00 Olomouc, IČ 28597044).

MěÚ Hranice, odbor stavební úřad, životního prostředí a dopravy, oddělení životního prostředí, vydává k výše uvedené předložené projektové dokumentaci podle příslušnosti vyplývající z příslušných právních předpisů následující vyjádření:

### Podle zákona č. 114/1992 Sb., o ochraně přírody a krajiny, ve znění pozdějších předpisů:

V případě kácení dřevin, jejichž obvod kmene ve výšce 130 cm je větší než 80 cm nebo celková plocha zapojených porostů dřevin je větší než 40 m<sup>2</sup>, je nutno požádat orgán ochrany přírody, v tomto případě MěÚ Hranice, o povolení kácení dřevin dle § 8 výše cit. zákona a v souladu s vyhláškou č. 189/2013 Sb.

Při realizaci akce bude zajištěna ochrana stávajících stromů před poškozením a to dle ČSN 83 9061 Technologie vegetačních úprav v krajině – Ochrana stromů, porostů a vegetačních prvků při stavebních pracích.

Realizace prvků ÚSES proběhne dle projektu: Plán ÚSES pro území obce s rozšířenou působností Hranice z července roku 2015. Nová výsadba v dotčeném území bude uskutečněna dle navrženého druhového složení ve výše zmíněném projektu.

Jestliže dojde k zásahu do významného krajinného prvku, v tomto případě vodního toku, je nutno požádat zdejší orgán ochrany přírody o závazné stanovisko k zásahu do významného krajinného prvku dle § 4 odst. 2 výše cit. zákona.

Kontaktní osoba Mgr. Jana Červínková, tel. 581828343

### Podle zákona č. 201/2012 Sb., o ochraně ovzduší, ve znění pozdějších předpisů:

Město Hranice patří do zóny se zhoršenou kvalitou ovzduší, proto doporučujeme v průběhu realizace stavby použít prostředky a postupy, které zamezí úletu emisí tuhých znečišťujících látek do ovzduší:

- mezideponie prашného materiálu plachtovat nebo kropit tak, aby jejich povrch nevysychal
- při přepravě nebo odvozu prашného materiálu používat plachtování nákladu na ložné ploše automobilů
- při znečištění veřejné komunikace, neprodleně provést její očištění
- používat výhradně vozidla a stavební mechanismy, které splňují přísné emisní limity podle platné legislativy pro mobilní zdroje

Kontaktní osoba Mgr. Lenka Benešová, tel. 581828350

### Podle zákona č. 334/1992 Sb., o ochraně zemědělského půdního fondu, ve znění pozdějších předpisů:

Veřejné zájmy na úseku ochrany zemědělského půdního fondu, jejichž ochrana je v působnosti městského úřadu, nejsou předmětným záměrem dotčeny.

Kontaktní osoba Ing. Táňa Drábková, tel. 581828347



**Podle zákona č. 289/1995 Sb., o lesích, ve znění pozdějších předpisů:**

Dle předloženého projektu má být stavba umístěna v ochranném pásmu lesa (do 50 m od hranice lesa), nebo přímo na pozemcích určených k plnění funkcí lesa. V takovém případě je třeba požádat orgán státní správy lesů – Městský úřad Hranice, oddělení životního prostředí o vydání závazného stanoviska, jako souhlasu s návrhem územního rozhodnutí nebo zjednodušeného územního řízení o umístění stavby v ochranném pásmu lesa, nebo na pozemcích určených k plnění funkcí lesa, v souladu s § 14 odst. 2 zákona č. 289/1995 Sb., o lesích a o změně a doplnění některých zákonů (lesní zákon), ve znění pozdějších předpisů. Přílohou žádosti bude situační náčrt v kopii katastrální mapy s uvedením nejmenší vzdálenosti od okraje lesního pozemku, výpis z katastru nemovitostí u dotčených parcel a stanovisko odborného lesního hospodáře.

*Kontaktní osoba Ing. Martin Kudláček, 581828348*

**Podle zákona č. 254/2001 Sb., o vodách, ve znění pozdějších předpisů:**

Stavbou bude dotčen významný vodní tok Velička. Stavba bude prováděna mimo i částečně ve vyhlášeném záplavovém území a částečně ve vyhlášené aktivní zóně záplavového území významného vodního toku **Velička, které** bylo stanoveno opatřením obecné povahy Krajského úřadu Olomouckého kraje, OŽPZ, č.j. KUOK 121673/2011, ze dne 07.12.2011. Toto opatření nabylo účinnosti dne 28.12.2011. Jedná se tedy o stavbu, kterou lze realizovat jen se souhlasem vodoprávního úřadu dle ustanovení § 17 odst. 1 písm. a) a c) vodního zákona. Formulář žádosti o vodoprávní souhlas je v příloze č. 12 vyhlášky č. 432/2001 Sb., o dokladech žádosti o rozhodnutí nebo vyjádření a o náležitostech povolení, souhlasů a vyjádření vodoprávního úřadu, ve znění pozdějších předpisů. K žádosti je potřeba přiložit stanovisko Povodí Moravy, s.p., Brno.

*Kontaktní osoba Ing. Jana Juhaňáková, tel. 581828341*

**Podle zákona č. 185/2001 Sb., o odpadech, ve znění pozdějších předpisů:**

Odpady, které vzniknou realizací stavby, musí být roztříděny dle jednotlivých druhů a kategorií. Využitelné odpady budou předány oprávněné osobě k recyklaci a následnému využití tak, aby byla splněna Hierarchie způsobů nakládání s odpady dle § 9a zákona o odpadech. Ostatní nevyužitelné odpady budou předány oprávněné osobě v souladu se zákonem č. 185/2001 Sb. o odpadech a o změně některých dalších zákonů, ve znění pozdějších předpisů, a jeho prováděcích právních předpisů. Při kolaudaci budou předloženy doklady o nakládání s odpady.

*Kontaktní osoba Mgr. Lenka Benešová, tel. 581828350*

**Podle zákona č. 13/1997 Sb. o pozemních komunikacích, ve znění pozdějších předpisů**

Před vydáním územního rozhodnutí na uvedenou stavbu bude vydáno na základě předchozí žádosti povolení ke zřízení/úpravě připojení účelových komunikací k dotčeným krajským silnicím (případně místním komunikacím) dle § 10 odst. 4 písm. a) zákona o pozemních komunikacích.

Budou dodrženy všechny technické normy pro výstavbu pozemních komunikací včetně odvodnění. Stavební povolení vydá MěÚ Hranice, Odbor stavební úřad, životního prostředí a dopravy, oddělení životního prostředí, na základě podané žádosti o stavební povolení, doložené všemi náležitostmi dle platných právních předpisů. DSP na polní cesty bude zpracována v souladu s vyhláškou č. 146/2008 Sb..

*Kontaktní osoba Bc. Zuzana Hiklová, tel. 581828344*

Vyjádření nenahrazuje příslušná závazná stanoviska, povolení a rozhodnutí, či jiná opatření dotčených orgánů státní správy, dle zvláštních předpisů, jako je např. stavební zákon, zákon o

vodách, zákon o ochraně přírody a krajiny, zákon o odpadech, zákon o ovzduší, zákona o lesích, zákon o ochraně ZPF, zákon o pozemních komunikacích, apod.

Otisk razítka

Ing. Lenka Miková  
samostatný referent  
oddělení životního prostředí

**Předmět:** Realizace opatření KoPÚ k.ú. Velká u Hranic

**Od:** Slovák Pavel <pavel.slovak@mesto-hranice.cz>

**Datum:** 23.3.2016 15:09

**Komu:** <michalova@agpol.cz>

**Kopie:** <zuzana.hiklova@mesto-hranice.cz>

Vážená paní Michalová,

k realizaci opatření KoPÚ v k.ú. Velká u Hranic (viz. situace) nemáme námitek.

K navrženému komunikačnímu připojení polních cest na krajské silnice (viz. situace) nemáme námitek.

S pozdravem

Pavel Slovák

referent odboru správy majetku

Město Hranice

Pemšejnské nám. 1

753 01 Hranice

Tel.: +420 581 828 238, mob. 778 403 744

Fax: +420 581 828 650

[pavel.slovak@mesto-hranice.cz](mailto:pavel.slovak@mesto-hranice.cz)

[www.mesto-hranice.cz](http://www.mesto-hranice.cz)

Na vědomí:

- MěÚ Hranice, odbor stavební úřad, ŽP a dopravy - Bc. Zuzana Hiklová

**From:** Lucie Michalová [mailto:michalova@agpol.cz]

**Sent:** Wednesday, March 23, 2016 8:42 AM

**To:** pavel.slovak@mesto-hranice.cz

**Subject:** Realizace opatření KoPÚ k.ú. Velká u Hranic

Dobrý den,

dle telefonické domluvy zasílám žádost o vyjádření spolu s podrobnou situací. Děkuji za rychlé vyřízení,  
s přáním hezkého dne

**Ing. Lucie Michalová**

**AGPOL s. r. o.**

Jungmannova 153/12, 779 00 Olomouc, Czech Republic

tel.: 585 208 485, fax: +420 585 208 454

e-mail: [michalova@agpol.cz](mailto:michalova@agpol.cz), [www: agpol.cz](http://www.agpol.cz)



projektové a inženýrské služby  
pro vodní hospodářství, infrastrukturu a ekologii

— Přílohy: \_\_\_\_\_

Velká u Hranic - žádost o vyjádření.pdf	0 bajtů
C.1.2.2 Podrobná situace.dgn.pdf	0 bajtů



# MĚSTO HRANICE

ODBOR SPRÁVY MAJETKU

VÁŠ DOPIS ZN.:

ZE DNE:

NAŠE ZN.: OSM/4024/16

VYŘIZUJE: IVETA TOMÁŠKOVÁ

TEL.: 581 828 242

FAX: 581 828 630

E-MAIL: iveta.tomaskova@mesto-hranice.cz

AGPOL s.r.o.

Ing. Lucie Michalová

Jungmannova 153/12

779 00 OLOMOUC

DATUM: 30.03.2016

## Sdělení k žádosti o vyjádření k realizaci opatření KoPÚ k.ú. Velká u Hranic

Dne 17.03.2016 přijal MěÚ Hranice Vaši žádost o vyjádření k realizaci opatření KoPÚ k.ú. Velká u Hranic, jejímž investorem je Česká republika – Státní pozemkový úřad, Krajský pozemkový úřad pro Olomoucký kraj.

Město Hranice, jako účastník řízení podle § 85 odst. 1 písm. b) zákona č. 183/2006 Sb., o územním plánování a stavebním řádu, ve znění pozdějších předpisů (Stavební zákon), zastoupené, v souladu s čl. 3 přílohy č. 6 směrnice města Hranic QS 55-01 Organizační řád, odborem správy majetku (dále účastník řízení), souhlasí s výše uvedenou stavbou za podmínek:

- investor stavby projedná se všemi vlastníky nemovitostí (pole), přiléhajících k navrženým komunikacím možnost zřízení sjezdů pro zemědělskou techniku;
- budou dodrženy podmínky uvedené v zápisu z jednání č. 3 ze dne 19.01.2015;
- pozemky p.č. 2894, p.č. 2895, p.č. 2983, p.č. 3022, p.č. 3115, p.č. 3129, p.č. 2822, p.č. 2835, p.č. 2834, p.č. 3128, p.č. 3179, p.č. 3187 a p.č. 3188 vše v k.ú. Velká u Hranic jsou vázány smlouvou o zemědělském pachtu na dobu neurčitou s výpovědní lhůtou k 1. říjnu běžného roku a končí 1.1. následného roku a akciovou společností Hranicko a.s.;
- požadujeme, aby keřové patro bylo vysazováno v dostatečné vzdálenosti od obdělávaných polí tak, aby větve keřů nezasahovaly do polí a nebránili řádnému obhospodařování.

S pozdravem

Ing. Radomír Bradáč v.r.  
vedoucí odboru správy majetku

### Na vědomí

Odbor správy majetku, investiční oddělení, ing. Dagmar Čabalová, zde  
Odbor správy majetku, správa pozemků, Bc. Ludmila Bortlová, zde



# Krajský úřad Olomouckého kraje

Jeremenkova 40a, 779 11 Olomouc

Sp. zn.: KÚOK/9805/2016/OSL-LD/7305  
Č. j.: KUOK 17193/2016

V Olomouci dne 18. 2. 2016

## Koordinované závazné stanovisko

k dokumentaci pro vydání stavebního povolení k projektu stavby s názvem „Realizace opatření KoPÚ k.ú. Velká u Hranic“.

Investor stavby: Česká republika – Státní pozemkový úřad, Krajský pozemkový úřad pro Olomoucký kraj, zastoupen společností AGPOL s.r.o., se sídlem Jungmannova 153/12, Olomouc, PSČ 779 00, IČ: 28597044, která je zároveň zpracovatelem projektové dokumentace.

Zájmové území se nachází v Olomouckém kraji v k.ú. Velká u Hranic. Projektová dokumentace zde řeší dvě polní cesty, dva svodné příkopy, dva lokální biokoridory a biocentrum. Předmětem řešení je lokalita extravilánu části obce Hranice III – Velká. Zájmové území je ze severní strany ohraničeno dálnicí D1, z východní a západní strany hranicí katastru obce a z jižní strany částí obce Hranice III – Velká.

## Popis navržených stavebních objektů:

SO 01 – Polní cesta C28,  
SO 02 – Polní cesta C21,  
SO 03 – Svodný příkop O1,  
SO 04 – Svodný příkop O2,  
SO 05 – Lokální biokoridor LBK 25 – Bělotín,  
SO 06 – Lokální biokoridor LBK 25 – 26,  
SO 07 – Biocentrum LBC 25 Nad Uhřitou.

Krajský úřad Olomouckého kraje jako dotčený orgán (dále také jen „Krajský úřad“) vydává k předložené dokumentaci pro stavební povolení ke stavbě „Realizace opatření KoPÚ k.ú. Velká u Hranic“ ve smyslu ustanovení § 4 odst. 7 zákona č. 183/2006 Sb., o územním plánování a stavebním řádu (stavební zákon), ve znění pozdějších předpisů (dále také jen „stavební zákon“)

## koordinované závazné stanovisko

zahrnující jednotlivá závazná stanoviska k ochraně dotčených veřejných zájmů, které hájí na základě:

1/ zákona č. 20/1987 Sb., o státní památkové péči, ve znění pozdějších předpisů, § 28 odst. 2 písm. a)

Veřejné zájmy na úseku ochrany státní památkové péče, jejichž ochrana je v působnosti Krajského úřadu, Odboru kultury a památkové péče, nejsou předmětným záměrem dotčeny.



**2/ zákona č. 13/1997 Sb., o pozemních komunikacích, ve znění pozdějších předpisů, § 40 odst. 3 písm. d)**

Krajský úřad Olomouckého kraje, Odbor dopravy a silničního hospodářství, jako silniční správní úřad ve věcech silnic I. třídy s výjimkou věcí, ve kterých rozhoduje Ministerstvo dopravy podle § 40 odst. 3 písm. d) zákona č. 13/1997 Sb., o pozemních komunikacích, ve znění pozdějších předpisů (dále jen „zákon o pozemních komunikacích“), k výše konkretizované stavbě sděluje, že shora uvedený záměr se **nedotkne** zájmů chráněných zdejším silničním správním úřadem podle zákona o pozemních komunikacích.

Nicméně podotýkáme, že jakýkoliv zásah do silnic II/440 a III/44022 při realizaci navržených opatření na dotčeném katastrálním území musí být projednán (a odsouhlasen) s jejich majetkovým správcem, tj. Správou silnic Olomouckého kraje, příspěvkovou organizací a příslušným silničním správním úřadem, kterým je Městský úřad Hranice, Odbor stavebního úřadu, životního prostředí a dopravy, Oddělení životního prostředí.

**3/ zákona č. 289/1995 Sb., o lesích a o změně a doplnění některých zákonů (lesní zákon), ve znění pozdějších předpisů (dále jen „lesní zákon“), § 48a**

Veřejné zájmy na úseku ochrany pozemků určených k plnění funkcí lesa, jejichž ochrana je v působnosti Krajského úřadu, Odboru životního prostředí a zemědělství, nejsou předmětným záměrem dotčeny. Dle ustanovení § 48 odstavec 3 lesního zákona je k vyjádření příslušný obecní úřad obce s rozšířenou působností, kterým je v tomto případě Městský úřad Hranice.

**4/ zákona č. 254/2001 Sb., o vodách a o změně některých zákonů (vodní zákon), ve znění pozdějších předpisů (dále jen „vodní zákon“), § 107**

Krajský úřad, Odbor životního prostředí a zemědělství, sděluje k předmětnému záměru následující. Záměr se nedotýká zájmů chráněných vodním zákonem v kompetenci vodoprávního úřadu Krajského úřadu. K vyjádření k výše uvedenému záměru je místně a věcně příslušný vodoprávní úřad Městského úřadu Hranice.

**5/ zákona č. 114/1992 Sb., o ochraně přírody a krajiny, ve znění pozdějších předpisů (dále také jen „zákon o ochraně přírody a krajiny“), § 77a odst. 4 písm. n)**

Krajský úřad, jako orgán ochrany přírody, příslušný podle ustanovení § 77a odst. 4 písm. n) zákona o ochraně přírody a krajiny, vydává k předmětnému záměru po jeho posouzení v souladu s § 45i odst. 1 výše uvedeného zákona toto stanovisko:

Uvedený záměr nemůže mít samostatně nebo ve spojení s jinými záměry významný vliv na příznivý stav předmětu ochrany nebo celistvost evropsky významné lokality nebo ptačí oblasti.

Zdůvodnění: Předmětem záměru je KoPÚ řešící dvě polní cesty, dva svodné příkopy, dva lokální biokoridory a biocentrum v k.ú. Velká u Hranic. V okolí záměru se nenachází žádné lokality soustavy Natura 2000. Nejblíže ležící evropsky významnou lokalitou je asi 3 km vzdálený okraj rozsáhlé EVL CZ0714082 Bečva – Žebračka se smíšenými předměty ochrany (biotopy i druhy – smíšené lužní lesy, hrouzek Kesslerův, kuňka ohnivá a velevrub tupý). Po seznámení se s předloženými podklady orgán ochrany přírody došel k závěru, že žádný předmět ochrany této ani jiné EVL a PO nelze považovat za potenciálně dotčený vzhledem k charakteru a rozsahu záměru. Vzhledem k těmto skutečnostem nemůže být rovněž dotčena jejich celistvost.

**6/ zákona č. 114/1992 Sb., o ochraně přírody a krajiny, ve znění pozdějších předpisů, § 77a**

Krajský úřad, Odbor životního prostředí a zemědělství, jako orgán ochrany přírody příslušný podle § 77a, vyjma § 45i, zákona o ochraně přírody a krajiny, konstatuje, že k předmětnému záměru neuplatňuje připomínky.

**7/ zákona č. 334/1992 Sb., o ochraně zemědělského půdního fondu, ve znění pozdějších předpisů (dále jen „zákon o ochraně ZPF“), § 17a**

Krajský úřad, Odbor životního prostředí a zemědělství, k tomuto bodu sděluje následující.

Vzhledem k tomu, že předkládaný stavební záměr je situován na zemědělské půdě, musí investor postupovat podle zákona o ochraně ZPF.

K trvalému odnětí půdy ze ZPF pro nezemědělské účely je třeba souhlasu orgánu ochrany ZPF vydaného v souladu s ustanovením § 9 odst. 8 zákona o ochraně ZPF, který je nezbytný k vydání rozhodnutí podle stavebního zákona.

Pokud si stavební práce spojené s realizací záměru vyžádají dočasné odnětí pozemků ze ZPF na dobu delší než jeden rok, včetně uvedení dotčených pozemků do původního stavu (viz ustanovení § 9 odst. 2 písm. d) zákona o ochraně ZPF), musí investor požádat příslušný orgán ochrany ZPF o souhlas k dočasnému odnětí půdy ze ZPF.

Příslušným orgánem ochrany ZPF k převzetí žádosti je vždy obecní úřad obce s rozšířenou působností, v jehož správním obvodu leží největší část ZPF, který má být předmětným záměrem dotčen (blíže viz ustanovení § 18 odst. 1 zákona o ochraně ZPF).

**8/ zákona č. 201/2012 Sb., o ochraně ovzduší, ve znění pozdějších předpisů, § 27 odst. 1 písm. e)**

K předmětnému záměru nejsou ze strany Krajského úřadu, Odboru životního prostředí a zemědělství, připomínky.

**9/ zákona č. 185/2001 Sb., o odpadech a o změně některých dalších zákonů, ve znění pozdějších předpisů (dále jen „zákon o odpadech“), § 78**

Krajský úřad, Odbor životního prostředí a zemědělství, k tomuto bodu sděluje, že z hlediska nakládání s odpady dává vyjádření zejména v územním a stavebním řízení, a to dle § 79 odst. 4. písm. b) zákona o odpadech příslušný obecní úřad obce s rozšířenou působností.

**10/ zákona č. 100/2001 Sb., o posuzování vlivů na životní prostředí a o změně některých zákonů (zákon o posuzování vlivů na životní prostředí), ve znění pozdějších předpisů (dále také jen „zákon o posuzování vlivů na životní prostředí“), § 22**

Krajský úřad, Odbor životního prostředí a zemědělství, jako věcně příslušný úřad dle ustanovení § 22 zákona o posuzování vlivů na životní prostředí, na základě předložených podkladů a údajů uvedených v žádosti, sděluje, že ***záměr „Realizace opatření KoPÚ k.ú. Velká u Hranic“ nepodléhá posouzení vlivů na životní prostředí*** ve smyslu zákona o posuzování vlivů na životní prostředí.

**Zdůvodnění:** Předmětem projektové dokumentace jsou dvě polní cesty, dva svodné příkopy, dva lokální biokoridory a biocentrum v k.ú. Velká u Hranic. Na základě dostupných podkladů a informací popsanych v žádosti, s ohledem na povahu, rozsah a umístění záměru, charakteristiku předpokládaných vlivů záměru na veřejné zdraví

a životní prostředí, dospěl krajský úřad k závěru, že předmětný záměr nepodléhá posouzení vlivů na životní prostředí dle citovaného zákona. Krajský úřad také přihlédl ke skutečnosti, že uvedený záměr nebude mít samostatně nebo ve spojení s jinými záměry významný vliv na příznivý stav předmětu ochrany nebo celistvost evropsky významné lokality nebo ptačí oblasti, jak vyplývá ze stanoviska orgánu ochrany přírody krajského úřadu.

**11/ zákona č. 224/2015 Sb., o prevenci závažných havárií způsobených vybranými nebezpečnými chemickými látkami nebo chemickými směsmi a o změně zákona č. 634/2004 Sb., o správních poplatcích, ve znění pozdějších předpisů, (zákon o prevenci závažných havárií), § 49**

**zákona č. 76/2002 Sb., o integrované prevenci a omezování znečištění, o integrovaném registru znečišťování a o změně některých zákonů (zákon o integrované prevenci), ve znění pozdějších předpisů, § 33**

Veřejné zájmy na úseku prevence závažných havárií a integrované prevence, jejichž ochrana je v působnosti Krajského úřadu, Odboru životního prostředí a zemědělství, nejsou předmětným záměrem dotčeny.

**12/ zákona č. 183/2006 Sb., o územním plánování a stavebním řádu (stavební zákon), ve znění pozdějších předpisů (dále jen „stavební zákon“), § 7**

Krajský úřad, Odbor strategického rozvoje kraje, územního plánování a stavebního řádu, není v dané věci dle § 7 stavebního zákona dotčeným správním orgánem.

Krajský úřad Olomouckého kraje pro úplnost doplňuje, že toto sdělení nenahrazuje vyjádření dotčených orgánů státní správy, ani příslušná povolení dle zvláštních předpisů, jako je např. stavební zákon, zákon o vodách, zákon o ochraně ovzduší, zákon o odpadech, apod.

#### **ZÁVĚR:**

Krajský úřad Olomouckého kraje na základě dílčích závazných stanovisek vydaných dle jednotlivých úseků veřejné správy, v nichž chrání dotčené veřejné zájmy, konstatuje, že z hlediska těchto chráněných zájmů nemá k vydání stavebního povolení pro výše specifikovanou stavbu připomínek.


Mgr. Lucie Štěpánková  
ředitelka



LESY ČESKÉ REPUBLIKY, S. P., LESNÍ SPRÁVA VÍTKOV

Opavská 97, 749 01 Vítkov, tel. +420 956105111, fax +420 556300747, ls105@lesycr.cz, ID DS: e8jcfsn

**Agpol s.r.o.  
Jungmannova 153/12  
Olomouc  
779 00  
Česká republika**

VÁŠ DOPIS ZN.	ČÍSLO JEDNACÍ	SPISOVÁ ZNAČKA	DATUM
	7/2016/10509/545.5	105/09/545.5	1.4.2016
 VYŘIZUJE	TELEFON	GSM	FAX
Groda	724 523 568		E-MAIL
			groda.ls105@lesycr.cz

Věc. Vyjádření odborného lesního hospodáře

K realizaci opatření KoPÚ k.ú. Velká u Hranic /dvě polní cesty, dva svodné příkopy, dva lokální biokoridory a biocentrum nemá OLH námitek

**Ing. Jiří Groda**  
lesní správce



**Dokument je opatřen elektronickým podpisem.**



*odborný lesní hospodář*

Ing. Lukáš Kandler  
Partutovice č. 130  
753 01 Hranice 1  
mob. 737 104 871  
e-mail: [kandler@sls hranice.cz](mailto:kandler@sls hranice.cz)

**AGPOL s.r.o.**  
**Jungmannova 153/12**  
**779 00 Olomouc**

Vaše značka:    Vyřizuje za Vás:    Ze dne:    Naše značka:    Vyřizuje:    V:    Dne:     
Ing. Lukáš Kandler    Partutovicích    17.03.2016

**Věc: Stanovisko ke stavbě v ochranném pásmu lesa – k.ú. Velká u Hranic**

Z titulu odborného lesního hospodáře Vám sděluji, že souhlasím s umístěním stavebního objektu 07 LBC Nad uhřitou v rámci akce „Realizace opatření KoPÚ k.ú. Velká u Hranic“ v ochranném pásmu lesních pozemků parc. č. 3134 a 3136 v k.ú. Velká u Hranic a to podle situace výsadeb na výkresu č. C.9.5.2 vypracovaného v březnu 2016 Ing. Lucií Michalovou.

  
Ing. Lukáš Kandler





ŘEDITELSTVÍ SILNIC A DÁLNIC ČR

V Brně dne: **14. března 2016**  
Vaše zn.: **HE/63/16**  
Naše zn.: **2857/16-12120**  
  
Vyřizuje: Ing.D.Partenidis  
Telefon:  
Fax:  
Mobil: **725 874 526**  
E-mail: **dimitrios.partenidis@rsd.cz**

**AGPOL s.r.o.**  
**Jungmannova 153/12**  
  
**779 00 Olomouc**

**Dálnice D1, km cca 306,050-309,980, k.ú. Velká u Hranic**  
**Vyjádření ŘSD ČR k projektové dokumentaci akce „Realizace opatření KoPÚ k.ú. Velká u Hranic“**

Dopisem ze dne 26.1.2016 (zn. HE/63/16) jste požádali Ředitelství silnic a dálnic ČR o vyjádření k projektové dokumentaci pro stavební povolení akce „**Realizace opatření KoPÚ k.ú. Velká u Hranic**“, v jejímž rámci se řeší dvě polní cesty, dva svodné příkopy, dva lokální biokoridory a biocentrum. Investorem akce je ČR, Státní pozemkový úřad, Krajský pozemkový úřad pro Olomoucký kraj.

**Ředitelství silnic a dálnic ČR, Oddělení správy dálnic Morava jako majetkový správce dálnice D1 v zájmovém úseku souhlasí s předloženou projektovou dokumentací pro stavební povolení a nemá námitek k realizaci akce při splnění následujících podmínek:**

- 1 – Protože se stavba nachází v ochranném pásmu dálnice D1 (**100m od osy přilehlého jízdního pásu dálnice** – viz zákon o pozemních komunikacích č. 13/1997 Sb., §30, čl.2), je třeba ke správnému řízení doložit „Rozhodnutí“ Ministerstva dopravy, odboru pozemních komunikací, kterým se povoluje provádění akce v ochranném pásmu dálnice – týká se jen některých pozemků, viz tabulku pozemků stavby, která je přílohou tohoto vyjádření.
- 2 – Navržené objekty stavby budou provedeny v rozsahu a umístění dle předložené dokumentace pro stavební povolení. Případné změny PD (pozemky v ochranném pásmu dálnice D1) budou ŘSD ČR – oddělení správy dálnic Morava předloženy k vyjádření.
- 3 – Realizace pozemkových úprav v k.ú. Velká u Hranic bude stavebně a technicky řešena tak, aby v budoucnu nevznikly ze strany investora akce nároky na kompenzaci škod plynoucích z provozu a údržby dálnice.

Adresa pro doručování: ŘSD ČR, oddělení správy dálnic Morava, Šumavská 33, 602 00 Brno  
Adresa sídla organizace: Ředitelství silnic a dálnic ČR, Na Pankráci 546/56, 140 00 Praha 4





4 - Obecně lze konstatovat, že dle předložené dokumentace pro stavební povolení nedojde k dotčení pozemků ČR – ŘSD ČR, ani nebudou dotčena zařízení sloužící provozu dálnice D1.

5 – Zahájení a ukončení prací v ochranném pásmu dálnice D1 bude minimálně 2 dny předem oznámeno **Středisku správy a údržby dálnic v Mankovicích (vedoucí Ing. V. Matějka – mobil 739 602 814).**

6 – Nejpozději při oznámení stavebnímu úřadu o užívání dokončené stavby nebo při kolaudaci předá investor akce ŘSD ČR zaměření skutečného provedení stavby (inženýrské sítě) v souřadnicích v digitální a tištěné formě provedené podle předpisu B2 ŘSD ČR v rozsahu 100 ochranného pásma.

Ing. Jan Hoření  
vedoucí odboru správy dálnic



Přílohy:

1 – tabulka pozemků stavby

Co: SSÚD č.22 Mankovice, Ing.Matějka

akce: REALIZACE OPATŘENÍ KOPÚ k.ú. VELKÁ U HRANIC

TABULKA POZEMKŮ STAVBY

stav.obj.	parc.číslo	typ dotčení zájmů ŘSD ČR - oddělení správy dálnic Morava	poznámka
SO 01	3178	mimo ochranné pásmo dálnice, žádné dotčení zařízení ŘSD	
	3268	vpravo dálnice, v ochranném pásmu D1, konec pozemku pod dálničním mostem D1-371, respektovat spodní stavbu mostu	nutný souhlas MD OPK
	3240	vlevo D1, v ochran. pásmu, bez dotčení zájmů ŘSD	nutný souhlas MD OPK
	2995	mimo ochran.pásmo D1, bez dotčení zájmů ŘSD	pozemek je součástí i SO 03
	3021	mimo ochran.pásmo D1, bez dotčení zájmů ŘSD	
SO 02	3032	mimo ochran.pásmo D1, bez dotčení zájmů ŘSD	
	2983	mimo ochran.pásmo D1, bez dotčení zájmů ŘSD	
	3022	vlevo D1, v ochran. pásmu, bez dotčení zájmů ŘSD	nutný souhlas MD OPK
	2982	mimo ochran.pásmo D1, bez dotčení zájmů ŘSD	
	2896	mimo ochran.pásmo D1, bez dotčení zájmů ŘSD	
SO 03	3141	mimo ochran.pásmo D1, bez dotčení zájmů ŘSD	
SO 04	3179	vpravo D1, konec parcely zasahuje do ochran.pásma, bez dotčení zájmů ŘSD	nutný souhlas MD OPK
	3267	mimo ochran.pásmo D1, bez dotčení zájmů ŘSD	
	3299	vpravo D1, parcela zasahuje do ochran.pásma, bez dotčení zájmů ŘSD	nutný souhlas MD OPK
	3288	vpravo D1, parcela zasahuje do ochran.pásma, bez dotčení zájmů ŘSD	nutný souhlas MD OPK
	3289	vpravo D1, parcela zasahuje do ochran.pásma, bez dotčení zájmů ŘSD	nutný souhlas MD OPK
SO 05	3285	vpravo D1, parcela zasahuje do ochran.pásma, bez dotčení zájmů ŘSD	nutný souhlas MD OPK

*12*  
*mm*

	2822,2835, 2834,2898, 2897,2895, 2894,2892, 3115,3129,	všechny pozemky vpravo D1. mimo ochranné pásmo dálnice, bez dotčení zájmů ŘSD ČR	
SO 06			
SO 07	3128	vpravo D1, zasahuje do ochran.pásma, bez dotčení zájmů ŘSD	nutný souhlas MD OPK
	3139	vpravo D1, zasahuje do ochran.pásma - sjezdová rampa, bez dotčení zájmů ŘSD	nutný souhlas MD OPK
	3133	vpravo D1, zasahuje do ochran.pásma - sjezdová rampa, bez dotčení zájmů ŘSD	nutný souhlas MD OPK

27  
mm





ŘEDITELSTVÍ SILNIC A DÁLNIC ČR

Vaše zn.:  
ze dne:

Naše zn.: IV-103/16-Lu

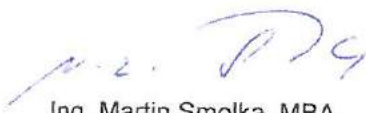
Vyřizuje: Lužná Miroslava  
Tel.: 585 759 343  
E-mail: miroslava.luzna@rsd.cz

V Olomouci dne : 1.2.2016

Ředitelství silnic a dálnic ČR  
Ing. David Kovář  
Závod Brno  
Šumavská 33  
612 54 Brno

**Věc: „Realizace opatření KoPÚ k.ú. Velká u Hranic“  
– postoupení žádosti**

V příloze dopisu postupujeme žádost o vyjádření ke stavbě „Realizace opatření KoPÚ k.ú. Velká u Hranic“ V katastrálním území Velká u Hranic se nachází dálnice D1. Správa Olomouc nemá v tomto katastrálním území silnice I. třídy, ani pozemky v majetkové správě.

  
Ing. Martin Smolka, MBA  
ředitel Správy Olomouc



Kontaktní adresa: Ředitelství silnic a dálnic ČR, Správa Olomouc, Wolkerova 24a, 779 11 Olomouc

---

*Správa silnic Olomouckého kraje, příspěvková organizace****Středisko údržby Jih****Kostelecká 55, 796 56 Prostějov**Tel. 582 406 000, fax: 582 331 616, e-mail: [sujih@ssok.cz](mailto:sujih@ssok.cz)**Bankovní spojení: KB Prostějov, č.účtu 11338701/0100*

AGPOL s.r.o.  
Jungmannova 153/12  
779 00 Olomouc

Váš dopis zn./ze dne

Naše značka  
SSOK CE – 2448 /2016  
7.12.8/V5Vyřizuje  
Vybíralová Martina tel.581 601674  
[vybiralova@ssok.cz](mailto:vybiralova@ssok.cz)V Hranicích dne  
16.2.2016

---

***Věc: Realizace opatření KoPÚ k.ú. Velká u Hranic***

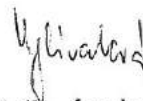
---

K Vaší žádosti o stanovisko k předložené projektové dokumentaci, která řeší dvě polní cesty, dva svodné příkopy, lokální biokoridory a biocentrum Vám sdělujeme, že z předložené dokumentace je zřejmé, že výše uvedenou akcí dojde k dotčení krajské sil. II/440 a III/44022. K jejich dotčení dojde úpravou napojení polní cesty C28 na krajskou sil. II/440 a novým napojením polní cesty C21 a krajskou sil. III/44022. S výše uvedenou stavbou souhlasíme za předpokladu splnění následujících podmínek:

- ☐ napojení sjezdů na krajskou silnici bude realizováno v souladu s §12 vyhlášky č.104/97 Sb., kterou se provádí zákon č.13/97 Sb. o pozemních komunikacích.
- ☐ stavebními pracemi nedojde k poškození a k nepovolenému zásahu do silničního tělesa, odvodňovacího zařízení, či příslušenství krajské silnice. Realizací stavebních prací nebude docházet k znečišťování vozovky krajské silnice, v opačném případě musí investor provést neprodleně očištění. Při provádění stavebních prací nesmí dojít k omezení sil. provozu.
- ☐ K polní cestě C28 Vám sdělujeme, že úpravu této polní cesty včetně úpravy napojení na krajskou sil. II/440 již řeší obec Běloutín a to v rámci stavby „cyklostezka Běloutín – Hranice“ proto je nutné tyto dvě akce vzájemně zkoordinovat. Odvodněním polní cesty, které je svedeno do silničního propustku pod sil. II/440 nesmí dojít k narušení stávajících odtokových poměrů krajských silnic. V případě, by kapacita propustku byla nedostačující pro odvod vody z krajské sil. a zároveň polní cesty, musí provést investor stavby zkapacitnění propustku na vlastní náklady.
- ☐ Co se týká polní cesty C21, tak v místě napojení polní cesty C 21 na krajskou sil. se nachází příkopa. tato příkopa musí být zatrubněna. Roury musí mít dostatečnou průtočnost a musí být uloženy ve směru tak, aby dostatečně zajišťovaly odtok povrchových vod ze silničního příkopu. Na propustku budou provedena šikmá čela z betonu či lomového kamene.
- ☐ Povrch sjezdu bude proveden jednotnou bezprašnou, snadno čistitelnou povrchovou úpravou v konstrukčních vrstvách odpovídajících předpokládanému dopravnímu zatížení.
- ☐ Stavbou sjezdu nesmí dojít o narušení odtokových poměrů krajské sil.
- ☐ vlastník sjezdu zajišťuje řádnou údržbu celého připojení včetně zatrubnění.
- ☐ V případě, že při realizaci napojení polní cesty C21 bude nutné provést odstranění stromů, které se nachází na pomocném sil. pozemku, budeme požadovat provést náhradní výsadku (pro výsadku bude použita švestka, výšky min. 2m, strom bude opatřen kulem proti vyvrácení a ochranou proti okusu zvěří, následná údržba těchto stromů bude po dobu 3let)
- ☐ Povolení k připojení na krajskou sil. (formou rozhodnutí) vydá příslušný silniční úřad tj. MÚ Hranice, na základě kladného stanoviska Policie ČR DI Přerov a tohoto vyjádření.

- ☐ Vzhledem k tomu, že část sjezdu bude umístěna na pozemku krajské sil. je nutné nejpozději před vydáním povolení ke stavbě uzavřít mezi naší organizací a investorem stavby **nájemní smlouvu a smlouvu o smlouvě budoucí o zřízení služebnosti (Nájemné je zpoplatněno dle směrnice SSOK 46-2014, vzor smlouvy poskytneme na požádání).**
- ☐ Po zrealizování sjezdu požadujeme být přizváni k jeho kontrole, následně bude sepsán předávací protokol.
- ☐ Při provádění výsadby v blízkosti krajských silnic je nutné výsadbu provádět tak, aby vzrostlé stromy a keře nezasahovaly do průjezdného profilu krajských silnic a byly zachovány rozhledové poměry v křižovatkách silnic.
- ☐ Výše uvedenou akcí nevzniknou naší organizaci žádné náklady.
- ☐ Platnost tohoto vyjádření je dva roky od data jeho vydání.

Martina Vybíralová  
správní cestmistr



Správa silnic Olomouckého kraje  
příspěvková organizace  
Středisko údržby Jih  
Kostelecká 55, 796 56 Prostějov 13

**Sídlo a kontaktní údaje organizace, zapsané v obchodním rejstříku, vedeném Krajským soudem v Ostravě v oddíle Pr, vložka 100 dnem 14.11.2002:**

Správa silnic Olomouckého kraje, příspěvková organizace

Lipenská 120, 772 11 Olomouc

IČ: 70960399, DIČ: CZ70960399

Telefon : 585 170 311 Fax: 585 311 115 e-mail: [ssok@ssok.cz](mailto:ssok@ssok.cz)



**HASIČSKÝ ZÁCHRANNÝ SBOR OLOMOUCKÉHO KRAJE**

Schweitzerova 91, 779 00 Olomouc

Vaše značka: HE/63/16  
ze dne: 26.1.2016.  
naše č.j. HSOL-611-1/2016  
  
tel.: 950 770 362  
fax : 950 770 358  
e-mail: [hana.spasova@hzsol.cz](mailto:hana.spasova@hzsol.cz)

vyřizuje : Ing. Hana Špásová  
Olomouc: 28.1.2016

Počet listů 1  
Přílohy 0

AgPOL s.r.o.  
Jungmannova 153/12  
779 00 Olomouc

**Vyjádření k akci „Realizace opatření KoPÚ k.ú. Velká u Hranic “**

K uvedené akci sdělujeme, že v zájmovém území se nevyskytují inženýrské sítě v naší správě a že zájmy Hasičského záchranného sboru Olomouckého kraje nebudou zmíněnou akcí dotčeny.



**Hasičský záchranný sbor**  
Olomouckého kraje  
Schweitzerova 91  
779 00 Olomouc  
26

.....  
plk. Ing. Marcela Chromcová  
náměstkyně ředitele HZS Olomouckého kraje  
pro úsek ekonomický



Pomáhat a chránit

KRAJSKÉ ŘEDITELSTVÍ POLICIE OLOMOUCKÉHO KRAJE

Územní odbor Přerov  
Dopravní inspektorát Přerov

Č. j. KRPM-2246-67/ČJ-2016-140806

Přerov 14. března 2016  
Počet stran: 1AGPOL s.r.o.  
Jungmanova 153/12  
779 00 Olomouc-----  
**Realizace opatření KoPÚ k.ú. Velká u Hranic - stanovisko k projektové dokumentaci pro  
stavební povolení**

Dopravní inspektorát územního odboru Přerov Krajského ředitelství policie Olomouckého kraje, vykonávající státní správu ve věcech bezpečnosti a plynulosti provozu na pozemních komunikacích dle ustanovení § 1 zákona č. 12/1997 Sb., *o bezpečnosti a plynulosti provozu na pozemních komunikacích* nemá námitek ke zpracované dokumentaci stavby „Realizace opatření KoPÚ k.ú. Velká u Hranic“.

Zpracovat por. Ing. Petr Šerák  
komisařnpor. PhDr. David Štěpánek  
vedoucí DI Přerov

## KRAJSKÁ HYGIENICKÁ STANICE OLOMOUCKÉHO KRAJE SE SÍDLEM V OLOMOUCI

Dvořákova 75, 750 11 Přerov, tel. 581 283 111, e-mail: podatelna@pr.khsolc.cz, ID: 7zyai4b

V Přerově dne 9.2.2016

Č.j.: KHSOC/01781/2016/PR/HOK

Sp. zn.: KHSOC/01781/2016

Vyřizuje: Božena Caletková, tel.: 581 283 212

Č.j.: odesílatele: HE/63/16

**AGPOL s.r.o.,  
Jungamnova 153/12  
779 00 Olomouc**

### Posouzení žádosti o vydání stanoviska

Dne 27.1.2016 obdržela Krajská hygienická stanice Olomouckého kraje se sídlem v Olomouci, územní pracoviště Přerov, Dvořákova 75, 750 11 Přerov, žádost o vydání stanoviska ve smyslu § 77 odst.1 zákona č. 258/2000 Sb., o ochraně veřejného zdraví a o změně některých souvisejících zákonů, ve znění pozdějších předpisů, (dále jen zákon č. 258/2000 Sb.), a to k předložené projektové dokumentaci pro stavební povolení „**Realizace opatření KoPÚ k.ú. Velká u Hranic**“, investor: Česká republika – Státní pozemkový úřad, Krajský pozemkový úřad pro Olomoucký kraj, tř. Kosmonautů 989/8, 779 00 Olomouc 9.

Po posouzení této žádosti a předložených podkladů z hlediska zájmů chráněných orgánem ochrany veřejného zdraví podle zákona č. 258/2000 Sb., orgán ochrany veřejného zdraví konstatuje, že charakterem stavby **nejsou dotčeny zájmy** chráněné orgánem ochrany veřejného zdraví, upravené v zákoně č. 258/2000 Sb., a proto se stanovisko ve smyslu § 77 odst.1 zákona č. 258/2000 Sb.

**nevydává.**

Předložená projektová dokumentace řeší v rámci akce „Realizace opatření KoPÚ k.ú. Velká u Hranic“ výstavbu dvou polních cest (C28 a C21), dvou svodných příkopů, dvou lokálních biokoridorů a biocentrumu v k.ú. Velká u Hranic. Navrhované polní cesty v délce 2250 m a 1138 m.

Otisk úředního razítka  
„elektronicky podepsáno“

Ing. Jarmila Lindnerová  
vedoucí oddělení hygieny obecné a komunální Přerov

Rozdělovník:

1. AGPOL s.r.o.,  
Jungmannova 153/12, 779 00 Olomouc, ID ydbjhuf
2. KHS ÚP Přerov - spis



Agpol s.r.o.  
Jungmannova 153/12  
779 00 Olomouc

VÁŠ DOPIS ZNAČKY/ZE DNE  
HE/63/16  
26. 1. 2016

NAŠE ZNAČKA  
PM005891/2016-203/Van

VYŘIZUJE  
Ing. Hana Vaňková Fajtllová  
+420 541 637 275  
vankova@pmo.cz

MÍSTO/DATUM  
Brno  
17. 3. 2016

**Realizace opatření KoPÚ k.ú. Velká u Hranic**  
(k.ú. Velká u Hranic; ORP Hranice; kraj Olomoucký; ČHP 4-11-02)

**Charakteristika akce:**

Dne 29. 1. 2016 nám byla předložena žádost o vyjádření k DSP (09/2015) dle schválené KoPÚ. Investorem je SPÚ, projektantem Agpol s.r.o. (Ing. Hetmánek). Záměrem je realizace objektů dle PSZ KoPÚ. Jedná se o objekty:

- SO 01 – Polní cesta C28** – délka 2 250 m, P 4,5/30, kryt asfaltobeton, napojení na silnici II/440, na trase budou umístěny výhybny a sjezdy, odvodnění drénem (DN 150);
- SO 02 – Polní cesta C21** – délka 1 138 m, P 4/30, kryt MZK, napojení na silnici III/44022, na cestě jsou navrženy výhybny a sjezdy, na konci trasy točna pro hospodářská vozidla, odvodnění je navrženo drénem (DN 150) a příkopem, na trase budou umístěny propustky;
- SO 03 – Svodný příkop 01** – podél C21, délka 200 m, kapacita  $Q_{10}=0,7 \text{ m}^3/\text{s}$ , bude napojen propustkem (DN 600) na stávající odvodnění silnice III/44022 a dále bude pokračovat otevřeným příkopem (délka 182,6 m) do VVT Velička zaústěným přes další propustek (DN 600);
- SO 04 – Svodný příkop 02** – délka 270 m, otevřené koryto, trojúhelníkový tvar, kapacita  $Q_{10}=0,325 \text{ m}^3/\text{s}$ , v křížení s bývalým náhonem (majitel plánuje obnovit) je navrženo spadiště s nátokem opatřeným česlem pro zachyt splavenin a propustek (DN 600) pokračující dále otevřeným příkopem s napojením do VVT Velička přes další propustek (DN 600);
- SO 05 – Lokální biokoridor LBK 25 – Bělotín** – zásah do dřevin;
- SO 06 – Lokální biokoridor LBK 25 – 26** – zásah do dřevin;
- SO 07 – Biocentrum LBC 25 Nad Uhřitou** – zásah do dřevin.

Záměr se částečně nachází v aktivní zóně záplavového území VVT Velička.

**I. Vyjádření správce povodí a správce významného vodního toku Velička**

Na základě ustanovení § 54 odst. 4 zákona č. 254/2001 Sb. o vodách a o změně některých zákonů (vodní zákon) vydává Povodí Moravy, s.p., jako správce povodí a správce vodního toku následující

**stanovisko:**

a) z hlediska plánování v oblasti vod není uvedený záměr v rozporu se zájmy hájenými plánem oblasti povodí. Uvedený záměr je tedy možný.

b) z hlediska dalších zájmů chráněných zákonem č. 254/2001 Sb., o vodách a o změně některých zákonů, souhlasíme s uvedeným záměrem za podmínek:

1. SO 03, SO 04 - nové vyústění do VVT Velička požadujeme opevnit dlažbou (kamennou rovnatinou) z lomového kamene plynule navázanou na sklon břehu opřenou o kamennou patku, případně dlažbou do betonového bloku opřeného o kamennou patku prolitou betonem. Opevnění bude provedeno min. cca 1×1 m od osy výustní trouby. Otevřené vyústní koryto vzhledem k výšce a sklonu břehu nedoporučujeme. Podrobné technické řešení vyústění do toku bude předloženo přímému správci vodního toku k odsouhlasení před vydáním stavebního povolení.
2. SO 06 - na levém břehu VVT Velička požadujeme nad břehovou hranou podél toku ponechat volný manipulační pruh min. šířky 6 m pro pojezd mechanismů, údržbu a případnou opravu toku, kde nebude prováděna výsadba dřevin.
3. Závadné látky, lehce odplavitelný materiál ani stavební odpad nebudou volně skladovány na břehu ani v blízkosti vodního toku.
4. Prováděním prací nesmí dojít ke znečištění povrchových a podzemních vod stavebním odpadem a dalšími látkami nebezpečnými vodám.
5. Přímému správci toku, tj. Povodí Moravy, s.p., provoz Valašské Meziříčí (Hemy 21, 757 01 Valašské Meziříčí - Ing. Polášková, tel.: 571 685 094) bude v dostatečném časovém předstihu oznámeno zahájení a ukončení prací.
6. Přímému správci bude nejpozději při závěrečné kontrolní prohlídce předloženo zaměření skutečného provedení výustních objektů do VVT Velička.
7. Povodí Moravy, s.p. nebude přebírat žádné objekty do své správy ani majetku (tj. nebudou přebírány do majetku ČR, ke kterému má právo hospodaření Povodí Moravy, s.p.).

#### Upozorňujeme:

- U objektu SO 03 upozorňujeme, že v místech, kde předložená PD řeší pročištění stávajícího příkopu, se ve skutečnosti žádný příkop ani propustek nenachází (viz příloha).
- Stavebník podstupuje riziko možných následků vyplývajících ze stavby v záplavovém území a je si plně vědom podmínek vodního zákona a odpovědnosti za způsobené škody při neplnění těchto povinností (§ 52 - povinnosti vlastníků staveb a zařízení v korytech vodního toku nebo sousedících s nimi, § 67 - omezení v záplavových územích, § 85 - vlastníci pozemků a staveb v záplavovém území).
- Povodí Moravy, s.p. nenese odpovědnost za případné škody způsobené průchodem velkých vod při povodňových průtocích nebo chodem ledů a nebude se na jejich odstranění podílet.
- Používané mechanizační prostředky musí být v dobrém technickém stavu a budou dodržována maximální preventivní opatření k zabránění případným úkapům či únikům ropných látek.
- Odpad ze stavby bude tříděn a likvidován v souladu se zákonem č. 185/2001 Sb.

## **II. Vyjádření Povodí Moravy, s.p. z hlediska majetkoprávních vztahů**

Upozorňujeme, že navržený záměr má být realizován na pozemku státu p.č. 3020 v k.ú. Velká u Hranic, se kterým má právo hospodařit Povodí Moravy, s.p. Pro vydání rozhodnutí příslušného správního úřadu je nutné získat vlastnická nebo jiná práva k dotčenému pozemku. Řešení těchto majetkoprávních vztahů náleží do kompetence útvaru správy majetku příslušného závodu, v tomto případě závodu Horní Morava (U Dětského domova 263, 773 03 Olomouc, tel.: 585 711 211).

Ve věci majetkoprávního dořešení je nutné útvaru správy majetku podat písemnou žádost s následujícím obsahem:

- popis akce, v rámci které má proběhnout vypořádání,
- stupeň projektové dokumentace, pozemky, kterých se akce dotýká, katastrální území, příp. další dotčený majetek Povodí Moravy, s.p. (úpravy apod.),

- rozsah dotčení (zábor dočasný/trvalý),
- co konkrétně se bude na dotčených pozemcích realizovat,
- předpokládaná doba realizace (dny/měsíce/roky),
- snímek katastrální mapy se zákresem dotčených pozemků nebo situaci,
- investora stavby, případně plnou moc pro zastupování,
- doložení vyjádření útvaru správy povodí Povodí Moravy, s.p. (útv. 203) k příslušnému stupni dokumentace.

Doba platnosti tohoto stanoviska je 2 roky, nebude-li využito pro vydání platného rozhodnutí nebo opatření vodoprávního nebo jiného správního úřadu.

Povodí Moravy, s.p.

602 00 Brno, Valašská 11

ICO:70890013, DIČ:CZ70890013

*Pavel Bíza*  
13-

**Ing. Pavel Bíza**

vedoucí útvaru správy povodí

#### **Přílohy**

1 x projektová dokumentace

Fotodokumentace s popisem

#### **Na vědomí**

provoz Valašské Meziříčí



**Předmět:** RE: Velká u Hranic - odsouhlasení opevnění vyústění

**Od:** Figala Bronislav <figala@pmo.cz>

**Datum:** 23.3.2016 7:45

**Komu:** Lucie Michalová <michalova@agpol.cz>

Dobrý den.

Za Povodí Moravy, s.p. provoz Valašské Meziříčí správce VVT Velička, vám sdělujeme, že s předloženou PD opevnění vyústění svodného příkopu SO 03 do Veličky souhlasíme. U SO 04 vyústění není třeba realizovat, svodný příkop bude ukončen za stávajícím propustkem, který bude zkapacitněn a napojen do stávajícího příkopu.

Přeji pěkný den

**Bronislav Figala**

*úsekový technik*

**T** +420 571 685 093 **M** +420 602 791 255

**Povodí Moravy, s.p., závod Horní Morava**

provoz Valašské Meziříčí, Hemy 21, 757 01 Valašské Meziříčí

**T** +420 571 685 091-96

[www.pmo.cz](http://www.pmo.cz)



---

**From:** Lucie Michalová [mailto:michalova@agpol.cz]

**Sent:** Wednesday, March 23, 2016 7:19 AM

**To:** Figala Bronislav

**Subject:** Velká u Hranic - odsouhlasení opevnění vyústění

Dobrý den,

dle telefonické domluvy s Vaší kolegyní posílám v příloze žádost o odsouhlasení opevnění vyústění a vzorové opevnění vyústění. Děkuji za co nejrychlejší vyřízení,  
s přáním hezkého dne

**Ing. Lucie Michalová**

**AGPOL s. r. o.**

Jungmannova 153/12, 779 00 Olomouc, Czech Republic

tel.: 585 208 485, fax: +420 585 208 454

e-mail: [michalova@agpol.cz](mailto:michalova@agpol.cz), [www: agpol.cz](http://www.agpol.cz)



projektové a inženýrské služby  
pro vodní hospodářství, infrastrukturu a ekologii

**Předmět:** KPÚ Velká uHranic

**Od:** Ručilová Hana <Rucilova@pmo.cz>

**Datum:** 31.3.2016 9:44

**Komu:** Lucie Michalová <michalova@agpol.cz>

Dobrý den, dle vaší žádosti o dořešení maj. vztahů v k.ú. Velká u hranic sděluji následující:

-jelikož PM, s.p. nebude přebírat žádné objekty do svého vlastnictví, je nutné dořešit s kým se bude uzavírat věcné břemeno na umístění výustí, v žádosti uvádíte je SPÚ je investorem, ale do bude vlastníkem těchto objektů?

-pro vaše info vám zasílám smlouvu o právu provést stavbu na obdobnou akci v rámci KPÚ, kde se obec zavazuje následně s vámi uzavřít VB, myslí, že takto nastavená smlouva by byla vhodná i pro tuto akci

Ozvěte se mi prosím a domluvíme se na postupu. Zdravím. Ručilová

**Hana Ručilová**  
*majetkoprávní referent*

T +420 585 711 219

**Povodí Moravy, s.p., závod Horní Morava**  
U Dětského domova 263, 772 11 Olomouc  
T +420 585 711 211 F +420 585 711 214  
[www.pmo.cz](http://www.pmo.cz)



— Přílohy: —

PPS SPÚ a obec Damníkov.doc

60,5 kB



ARCHEOLOGICKÝ ÚSTAV  
AKADEMIE VĚD ČESKÉ REPUBLIKY, BRNO, v. v. i.  
ČECHYŇSKÁ 363/19  
602 00 BRNO  
<http://www.arub.cz>

AGPOL s. r. o.  
Jungmannova 153/12  
779 00 Olomouc

Váš dopis značky

ze dne  
4. 2. 2016

Naše značka  
ARUB/551/16  
DS

Vyřizuje  
Mgr. Lenka  
Macháňová

V Brně dne  
14. 3. 2016

**Vyjádření k realizaci opatření komplexní pozemkové úpravy k. ú. Velká u Hranic, okr. Přerov**

Archeologický ústav Akademie věd ČR, Brno, v. v. i., upozorňuje, že všechny plánované stavební objekty se jsou navrženy na území s archeologickými nálezmi, které je chráněno jako veřejný zájem podle zvláštních právních předpisů (zejména dle § 22, odst. 2 zákona č. 20/1987 Sb., o státní památkové péči, v platném znění). Má-li dojít při provádění stavební činnosti na území s archeologickými nálezmi k jakýmkoliv zásahům pod povrch terénu (hloubení výkopů apod.), je třeba předpokládat narušení nebo odkrytí archeologických nálezů a situací, čímž vzniká nutnost provedení záchranného archeologického výzkumu. Z výše uvedeného zákonného ustanovení pak stavebníkovi vyplývají následující povinnosti:

Stavebník je dle § 22 zákona č. 20/1987 Sb., o státní památkové péči, v platném znění povinen písemně ohlásit termín zahájení zemních prací již od doby přípravy stavby, nejpozději však s předstihem 30 dnů před započítím Archeologickému ústavu Akademie věd ČR, Brno, v. v. i., a umožnit jemu nebo oprávněné organizaci provedení záchranného archeologického výzkumu na dotčeném území. Výzkum je prováděn na základě dohody uzavřené mezi investorem stavby a Archeologickým ústavem AV ČR nebo oprávněnou organizací. Úhrada nákladů záchranného archeologického výzkumu se řídí ustanovením § 22, odst. 2 zákona č. 20/1987 Sb., o státní památkové péči, v platném znění.

S pozdravem

ARCHEOLOGICKÝ ÚSTAV  
AV ČR, BRNO, v. v. i.  
602 00 Brno, Čechyňská 363/19  
Česká republika

  
doc. PhDr. Pavel Kouřil, CSc.  
ředitel

Formulář Oznámení stavební činnosti Archeologickému ústavu AV ČR:  
<http://www.arub.cz/informace-pro-stavebniky.html>

Telefon  
515 911 101

FAX

e-mail  
[sekretariat@arub.cz](mailto:sekretariat@arub.cz)

IČO, DIČ  
68081758  
CZ68081758

Bank. spojení: ČSOB Brno-město  
240602780/0300





Lafayetteova 13  
779 00 Olomouc  
tel.: 585 238 811  
fax: 585 238 833  
e-mail: olomoucko@nature.cz  
olomoucko.ochranaprirody.cz

AgPOL, s.r.o  
Ing. Jaroslav Hetmánek  
Jungmanova 153/12  
779 00 Olomouc

NAŠE Č. J.: 00119/LM/16

VYŘIZUJE: MATOUŠOVÁ

DATUM: 17. ÚNORA 2016

**Věc: Realizace opatření KoPÚ Katastrálním území Velká u Hranic**

Na základě Vaší žádosti zasíláme vyjádření k realizaci vybraných společných zařízení v katastrálním území Velká u Hranic. Stanovisko je požadováno jako podklad pro zpracování projektové dokumentace ke stavebnímu povolení a realizaci těchto objektů. Investorem stavby je Česká republika – Státní pozemkový úřad, Krajský pozemkový úřad pro Olomoucký kraj.

**Situace:**

- 1) SO 01- polní cesta C28 - dvoupruhová zpevněná polní cesta napojená na silnici II/440. Odvodnění je navrženo po celé délce pomocí drénu, který je na 5 místech vyústěn do stávajícího propustku pod silnicí, do toku Veličky a do toku Ludina.
- 2) SO 02 - polní cesta C21 - dvoupruhová zpevněná polní cesta napojená na silnici III/44022. Odvodnění je navrženo drénem zaústěným do propustků.
- 3) SO 03 - svodný příkop 01 je navržený podél polních cest C 21 v délce 200 m.
- 4) SO 04 - svodný příkop 02 je navržen na pozemku parcelní číslo 2896 v délce 270 m.
- 5) Lokální biokoridor LBK 25 – Bělotín – součástí jsou stávající dřevinné porosty a krajinná zeleň rostoucí na mezích a podél polní cesty.
- 6) Lokální biokoridor LBK 25 – 26 - stávající dřevinné porosty a krajinná zeleň, tok s mezerovitými břehovými porosty a vlhkou loukou.
- 7) Biocentrum LBC 25 Nad Uhřitou – na části stávající porost dřevin, větší část biocentra bude nově založena na orné půdě.

**Podmínky a doporučení pro zpracování projektové dokumentace a realizaci opatření:**

- Při zpracování projektové dokumentace je nutné dodržet podmínky stanovené místně a věcně příslušným orgánem ochrany přírody.
- Plánované zaústění odvodnění polních cest do vodních toků Velička a Ludina a křížení toků s navrženými liniovými prvky je třeba provést šetrně, minimalizovat kácení břehových porostů. Z hlediska zákona č. 114/92 Sb., o ochraně přírody a krajiny, v platném znění, jsou vodní toky významnými krajinnými prvky (VKP). Podle § 4 odst. 2 zákona „K zásahům, které by mohly vést k poškození nebo zničení VKP nebo ohrožení či oslabení jeho



ekostabilizační funkce, si musí ten, kdo takové zásahy zamýšlí, opatřit závazné stanovisko orgánu ochrany přírody“.

- Bude zajištěna ochrana stávajících dřevin proti poškození při stavebních činnostech a zemních pracích dle ČSN 83 9061 Technologie vegetačních úprav v krajině – Ochrana stromů, porostů a vegetačních ploch při stavebních pracích. Případné kácení dřevin a terénní úpravy budou prováděny s maximálním ohledem na stávající dřeviny.
- Dále je nutné dodržet arboristický standard: SPPK 02 003:2014 „Výsadba a řez keřů“ a arboristický standard: SPPK 02 001:2012 „Výsadba stromů“ - [www.standardy.nature.cz](http://www.standardy.nature.cz),
- Při zakládání biokoridorů a biocenter vysazovat výhradně stanovištně vhodné druhy autochtonních dřevin domácí provenience, do projektové dokumentace doplnit seznam vysazovaných dřevin a dostatečně podrobný osazovací plán.
- Pokud byly v řešeném území v minulosti realizovány výsadby dřevin, ponechat perspektivní jedince na lokalitě. Podobně je třeba respektovat stávající břehové porosty i další krajinnou zeleň rostoucí podél stávajících polních cest nebo volně v zemědělské krajině.
- Při obnově polních cest doporučujeme minimalizovat zpevnění asfaltovým povrchem.

S pozdravem



Digitálně podepsáno  
Jméno: Ing.  
Michal Servus  
Datum: 16.02.2016  
14:26:47

Ing. Michal Servus, v.r.

ředitel regionálního pracoviště

**MINISTERSTVO OBRANY**  
**SEKCE EKONOMICKÁ A MAJETKOVÁ**  
**ODBOR OCHRANY ÚZEMNÍCH ZÁJMŮ**  
**A ŘÍZENÍ PROGRAMŮ NEMOVITÉ INFRASTRUKTURY**  
Svatoplukova 84, PSČ 615 00 Brno – Židenice, datová schránka hjyaavk

Sp.zn.: 64081/2016-8201-OÚZ-BR  
98-29/2016-8201

V Brně dne 9. února 2016  
Výtisk číslo: 1  
Počet listů: 1

AgPOL s.r.o.  
Jungmannova 153/12  
779 00 OLOMOUC

**Věc: Realizace opatření KoPÚ k.ú. Velká u Hranic**

- SO 01 Polní cesta C28
- SO 02 Polní cesta C21
- SO 03 Svodný příkop 01
- SO 04 Svodný příkop 02
- SO 05 Lokální biokoridor LBK 25- Běloutín
- SO 06 Lokální biokoridor LBK 25- 26
- SO 07 Biocentrum LBC Nad Uhřitou

Vaše značka: HE/63/16

Ve smyslu § 175 zákona č.183/2006 Sb. o územním plánování a stavebním řádu (stavební zákon) a zákona č.222/1999 Sb. o zajišťování obrany České republiky v platných zněních a v souladu s rezortními předpisy (na teritoriu okresů Brno-město, Brno-venkov, Blansko, Břeclav, Hodonín, Kroměříž, Prostějov, Třebíč, Uherské Hradiště, Vyškov, Zlín, Znojmo a Bruntál, Frýdek-Místek, Jeseník, Karviná, Nový Jičín, Olomouc, Opava, Ostrava, Přerov, Šumperk, Vsetín) bylo provedeno vyhodnocení výše uvedené akce.

**Ministerstvo obrany**

jednající Oddělením ochrany územních zájmů Odboru ochrany územních zájmů a řízení programů nemovité infrastruktury Sekce ekonomické a majetkové, jako věcně a místně příslušným ve smyslu zákona č. 222/1999 Sb., jehož jménem jedná referent společné státní správy a samosprávy Oddělení ochrany územních zájmů Odboru ochrany územních zájmů a řízení programů nemovité infrastruktury Sekce ekonomické a majetkové Ministerstva obrany Marie ŠLÉZAROVÁ na základě pověření ministra obrany čj. 2613/2014-1140 ze dne 5. ledna 2015 ve smyslu § 7, odst.2 zákona č.219/2000 Sb.,

**vydává závazné stanovisko.**

**Daná akce není v rozporu se zájmy Ministerstva obrany vymezenými dle § 175 zákona č. 183/2006 Sb.**

**V řešené lokalitě akce neevidujeme inženýrské sítě a podzemní telekomunikační vedení ve vlastnictví Ministerstva obrany.**

**Souhlasíme s akcí tak, jak byla doložena v písemné a grafické dokumentaci.**

**Závazné stanovisko Ministerstva obrany je platné 2 roky a musí být vyžádáno znovu nebude-li během této doby stavba zahájena nebo dojde-li ke změnám v umístění, výšce nebo rozsahu stavby.**

**Kontaktní osoba: Šlézarová - tel. 973402778**

**Adresa pro doručování:**

**Sekce ekonomická a majetková MO, Oddělení ochrany územních zájmů Brno  
Svatoplukova 2687/84, 662 10 Brno**

**ISDS: SEM-OUZ Brno-Ministerstvo obrany, Tychonova 1, 160 01 Praha, hjyaavk  
IČO: 60162694**

**Referent společné státní správy a samosprávy  
Marie ŠLÉZAROVÁ**



Ministerstvo dopravy – Odbor pozemních komunikací

nábřeží Ludvíka Svobody 1222/12  
PO BOX 9, 110 15 Praha 1

Č. j.: 176/2016-120-SSU/2



## ROZHODNUTÍ

Ministerstvo dopravy, Odbor pozemních komunikací (dále jen „MD OPK“), jako věcně příslušný silniční správní úřad ve věcech dálnic podle ust. § 40 odst. 2 písm. c) zákona č. 13/1997 Sb., o pozemních komunikacích, ve znění pozdějších předpisů (dále jen „zákon“), rozhodlo podle ust. § 32 odst. 1 písm. a) zákona takto:

Na základě žádosti společnosti AGPOL, s. r. o., Jungmannova 153/12, 779 00 Olomouc, IČ: 285 97 044 (dále jen „žadatel“), doručené dne 15. 3. 2016, se

### p o v o l u j e

**provádění stavby „Realizace opatření KoPÚ k.ú. Velká u Hranic“** situované v k. ú. Velká u Hranic v ochranném pásmu dálnice D1, pravé poloviny MÚK Hranice (EXIT 308), a to za předpokladu splnění níže uvedených podmínek:

1. Stavba bude provedena podle předložené projektové dokumentace („Realizace opatření KoPÚ k.ú. Velká u Hranic“, zodp. projektant: Ing. Hetmánek, AGPOL, s. r. o., 03/2016). Jakékoliv její změny musí být předloženy Ředitelství silnic a dálnic ČR (dále jen „ŘSD ČR“), Odboru správy dálnic, ke schválení.
2. Termín zahájení a ukončení prací bude předem oznámen Středisku správy a údržby dálnice 20 Ivanovice.
3. Při stavbě nebude žádným způsobem poškozena dálniční vozovka ani součásti a příslušenství dálnice. V případě poškození uvede zhotovitel stavby vše do původního stavu na vlastní náklady.
4. Pracovníci a stroje provádějící stavbu se budou pohybovat mimo pojížděné části dálnice a jeho přívaděče a nesmí ohrozit provoz na pozemních komunikacích.
5. Po dokončení stavby předá stavebník ŘSD ČR situaci se zakreslením skutečného provedení stavby a její geodetické zaměření podle příslušného předpisu ŘSD ČR, a to v rozsahu ochranného pásma dálnice.

Nebude-li do dvou let od vydání tohoto rozhodnutí zahájeno územní řízení na předmětnou stavbu, pozbývá toto rozhodnutí platnosti.






**Odůvodnění**

Žadatel předložil zdejšímu úřadu žádost o povolení k provádění stavby provádění stavby „Realizace opatření KoPÚ k.ú. Velká u Hranic“ situované v k. ú. Velká u Hranic v ochranném pásmu dálnice D1, pravé poloviny MÚK Hranice (EXIT 308). Žádost byla posuzována podle ust. § 32 odst. 1 písm. a) zákona. Protože byla žádost doložena všemi potřebnými podklady včetně souhlasného stanoviska ŘSD ČR (vyjádření č. j. 2857/16-12120 ze dne 14. 3. 2016), rozhodlo MD OPK tak, jak je uvedeno ve výroku tohoto rozhodnutí.

**Poučení**

Proti tomuto rozhodnutí lze podat do 15 dnů od jeho doručení rozklad k ministru dopravy prostřednictvím MD OPK (§ 152 zákona č. 500/2004 Sb., správní řád). Lhůta pro podání rozkladu se počítá ode dne následujícího po dni doručení písemného vyhotovení rozhodnutí.

V Praze 12. dubna 2016

  
**Ing. Václav Krumphanzl**  
 zástupce ředitele odboru  
 Odbor pozemních komunikací

**Obdrží:**

- AGPOL, s. r. o., Jungmannova 153/12, 779 00 Olomouc
- Ředitelství silnic a dálnic ČR, Správa dálnic Morava, Šumavská 33, 602 00 Brno

**Alena  
Kozáková**

Digitálně podepsal Alena  
Kozáková

DN: c=CZ, o=Ministerstvo  
dopravy [IČ 66003008],  
ou=22472, cn=Alena  
Kozáková,

serialNumber=P468717

Datum: 2016.04.13 08:47:26  
+02'00'

## **E.2 Stanoviska vlastníků technické infrastruktury**

**T-Mobile Czech Republic a.s.**

Technické oddělení  
Tomíčková 2144 / 1  
149 00 Praha 4

**Vyřizuje:**

Petr Jokl

tel.: +420 603 607 919  
mobil: +420 603 429 919  
e-mail: petr.jokl@t-mobile.cz

AGPOL s.r.o.

Lucie Michalová  
Jungmannova 153/12  
77900 Olomouc

Naše značka: E05418b-16

Praha dne 23.2.2016

**Věc: „Realizace opatření KoPÚ k.ú. Velká u Hranic“.**

Na základě předložených projektových podkladů dáváme **souhlasné stanovisko k vydání Územního souhlasu / rozhodnutí (stavebního povolení)** a následně **souhlas s realizací stavby** za předpokladu dodržení následujících podmínek:

Pro řešení níže uvedeného kontaktujte servisního partnera TMCZ, firmu **S com s.r.o.**, Zemské právo 296/14, 102 00 Praha 10 – Hostivař, **Ing. Jaroslav Trnka**, č.t. 603 256 144, e-mail: jaroslav.trnka@scom.cz, v jejíž odpovědnosti je kompletní řešení dotčení sítí pro TMCZ, včetně zajištění schválení na TMCZ, vypracování všech požadovaných stupňů PD, geodetického zaměření a dohledu nad realizací stavby.

Požadujeme:

1. Před zahájením stavebních prací požadujeme oznámení této skutečnosti odpovědné osobě.
2. Před zahájením zemních prací požadujeme vytyčení optické kabelové trasy naší společností v zájmové oblasti.
3. Prokazatelné seznámení pracovníků, kteří budou provádět práce, s polohou vedení (zařízení),
4. Upozornění organizace provádějící zemní práce na možnou odchylku uloženého vedení (zařízení) od polohy vyznačené ve výkresové dokumentaci.
5. Upozornění pracovníků, aby dbali při pracích v těchto místech největší opatrností a nepoužívali zde nevhodné nářadí, a také ve vzdálenosti nejméně 1,5m po každé straně vyznačené trasy vedení (zařízení) nepoužívali žádných mechanizačních prostředků (hloubících strojů, sbíječek apod.),
6. V blízkosti naší optické trasy požadujeme provádění veškerých prací ručně a v souladu s příslušnými ČSN, tak aby nemohlo dojít k poškození tohoto vedení.
7. Odpovídající ochranu kabelů a ochranu kabelové trasy dle platných norem, pokud bude trasa kabelů pojížděna vozidly nebo stavební mechanizací,
8. Nad kabelovou trasou dodržovat zákaz skládek a budování zařízení, která by znemožnila přístup ke kabelům (včetně, např. trvalých parkovišť apod.).
9. Bez souhlasu majitele, správce nesnižovat ani nezvyšovat krytí nad kabelovou trasou.
10. Požadujeme dodržení vodorovných a svislých vzdáleností dle ČSN 73 6005 - Prostorové uspořádání sítí technického vybavení.
11. Při odkrytí optické trasy z důvodu křížení (souběhu) nebo jiných důvodů požadujeme vyzvání odpovědné osoby určené spol. T-Mobile CZ ke kontrole provedení křížení (souběhu) a kontrole skladby kabelové trasy před záhozem, včetně označení výstražnou fólií.
12. Ohlášení ukončení stavby odpovědné osobě a jeho pozvání ke všem úkonům v řízení o povolení užívání stavby, aby prováděné práce respektovaly podmínky vyplývající ze zákona 127/2005 Sb., O elektronických komunikacích a zákona 183/2006 Sb., Stavební zákon a platných prováděcích vyhlášek.
13. Veškeré připomínky odpovědné osoby budou respektovány.



**V případě poškození optické trasy budeme vymáhat náhradu veškerých škod tímto způsobených!!**

V případě, že stavebník poškodí optickou trasu v majetku, správě TMCZ a.s. :

1. je povinen uhradit společnosti TMCZ a.s. smluvní pokutu ve výši 20.000,00 Kč za každou započatou hodinu trvání přerušení kabelu,
2. je povinen uhradit společnosti TMCZ a. s. jednorázovou smluvní pokutu ve výši 500.000,00 Kč.
3. tímto není dotčeno právo TMCZ a.s. na náhradu škody.

Nedodržení těchto podmínek je hrubým porušením právních povinností podle zákona 127/2005 Sb., O elektronických komunikacích.

Odpovědná osoba pro tuto akci je:

Ing.Jaroslav Trnka, tel. 603 256 144, e-mail: [jaroslav.trnka@scm.cz](mailto:jaroslav.trnka@scm.cz)

Toto stanovisko má platnost 1 rok.

S pozdravem

**T-Mobile**

T-Mobile Czech Republic a.s.  
Torníčkova 2144/1  
149 00 Praha 4  
IČ 649 49 681, DIČ CZ64949681

.....  
Petr Jokl  
Technologický úsek  
Útvar plánování a výstavby sítě





PRO SPOLEČNÉ ZÁJITKY

Vyřizuje: Joki Petr

E-mail: petr.joki@t-mobile.cz

AGPOL s.r.o.  
Lucie Michalová  
Jungmannova 153/12  
77900 Olomouc

Naše značka: E05418/16

V Praze dne: 22.2.2016

**Vyřádění a stanovení podmínek pro udělení souhlasu s umístěním stavby v ochranném pásmu sítě technické infrastruktury ( TI ) společnosti T-Mobile Czech Republic a.s.**

Vydané podle § 101 ZÁKONA Č. 127/2005 Sb., o elektronických komunikacích a o změně některých souvisejících zákonů ( zákon o elektronických komunikacích – dále jen ZEK ), ve znění pozdějších předpisů a §161 zákona č. 183/2006 Sb., o územním plánování a stavebním řádu ( stavební zákon ) či dle dalších příslušných právních předpisů

**Věc: Realizace opatření KoPÚ k.ú. Velká u Hranic**

Stupeň: Stavební řízení

V dané lokalitě se nachází technická infrastruktura ( TI ) společnosti **T-Mobile Czech Republic a.s.**, která je nezbytná pro provoz elektronického zařízení veřejné telekomunikační sítě.

Dle předložené dokumentace dojde ke kolizi s TI typu:

Optické trasy	Ano
Mikrovlnné (MW) spoje	Ne
Elektropřípojky (vedení NN)	Ne
Základnové stanice	Ne

Pro řešení kolize postupujte podle instrukcí v přílohách podle typu TI v kolizi:

Optické trasy	Příloha č.3
Mikrovlnné (MW) spoje	Příloha č.4
Elektropřípojky (vedení NN)	Příloha č.5
Základnové stanice	Příloha č.6

Při splnění podmínek uvedených v přílohách podle druhu kolize s TI souhlasí společnost T-Mobile Czech Republic a.s. s výstavbou v zájmovém území.

Nedodržení těchto podmínek je hrubým porušením právních povinností podle zákona 127/2005 Sb., O elektronických komunikacích.

Toto stanovisko má platnost 1 rok.

**T-Mobile**  
T-Mobile Czech Republic a.s.  
Tomášova 2144/1  
140 00 Praha 4  
IČ 649 49 681, DIČ CZ64949681

Ochrana sítě

Technologický úsek

T-Mobile Czech Republic a.s., Tomášova 2144/1, 14800 Praha 4, Czech Republic, IČ: 64949681, DIČ: CZ64949681, zapsaná do OR u Městského soudu v Praze, B.3787



PRO SPOLEČNÉ ZÁŽITKY

## Seznam příloh

Příloha č.1 - Rekapitulace žádosti

Příloha č.2 - Situační plánek

Příloha č.3 - Kolize s optickou trasou

Příloha č.4 - Kolize s mikrovlnnými spoji

Příloha č.5 - Kolize s elektropřípojkou

Příloha č.6 - Kolize se základovou stanicí

Příloha č.7 - Popis DGN výkresů s průběhy tras optických vedení a elektropřípojky (vedení NN).



Příloha č. 1

## Rekapitulace žádosti o vyjádření k existenci sítě elektronických komunikací

Číslo žádosti: E05418/16  
Název stavby / akce: Realizace opatření KoPÚ k.ú. Velká u Hranic  
Datum podání žádosti: 22.2.2016  
Důvod žádosti: Stavební řízení  
Popis jiného důvodu žádosti:  
Poznámka:

### Žadatel

Firma / organizace: AGPOL s.r.o.  
IČ: 28597044  
DIČ: CZ28597044  
Kontaktní osoba: Lucie Michalová  
Adresa: Jungmannova 153/12  
Město / obec: Olomouc  
PSČ: 77900  
Stát:  
E-mail: michalova@agpol.cz  
Telefonní číslo: 773535308

### Stavebník

Firma / organizace: AGPOL s.r.o.  
Kontaktní osoba: Lucie Michalová  
Adresa: Jungmannova 153/12  
Město / obec: Olomouc  
PSČ: 77900  
Stát:  
E-mail: michalova@agpol.cz  
Telefonní číslo: 773535308

### Stavba

Výška nad terénem (metry): 0 m  
Projektant:  
Druh stavby: Ostatní  
Hodnota projektu: 5 mil. Kč  
Měsíc zahájení stavby: 10/2016  
Měsíc ukončení stavby: 3/2017

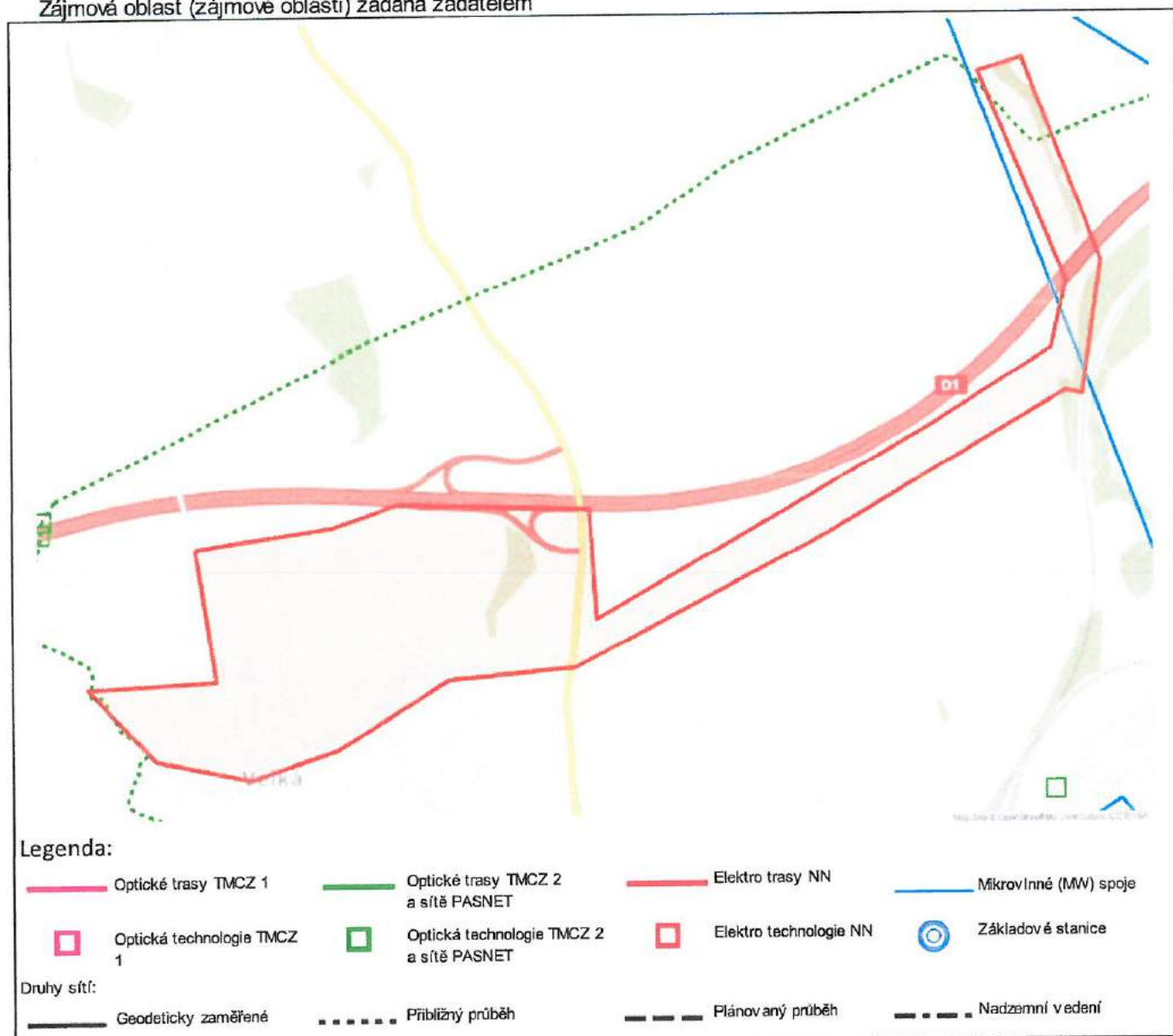
### Odeslání stanoviska

E-mail: michalova@agpol.cz

Příloha č. 2

# Situační plán

Zájmová oblast (zájmové oblasti) zadaná žadatelem



Geometrie zájmové oblasti (zájmových oblastí) žádosti ve formátu WKT a souřadnicovém systému S-JTSK. Zkopírováním textu lze geometrii zobrazit v jakémkoli softwaru podporujícím formát WKT.

GEOMETRYCOLLECTION(POLYGON((-513906.559383702 -1126786.78992798,-513884.868720868  
-1127155.61819145,-514235.821570974 -1127141.50755786,-514069.091325985 -1127359.13965558,-513814.366947588  
-1127435.76101779,-513568.91244686 -1127377.83025492,-513248.22091324 -1127214.99299228,-512899.208943464  
-1127216.42514615,-512173.100306098 -1126917.21396064,-511482.156517617 -1126592.91559408,-511436.66225846  
-1126606.4654985,-511350.074517025 -1126244.66182414,-511510.94724664 -1125666.88989855,-511634.879989291  
-1125692.66449231,-511450.493818552 -1126290.93966201,-511510.928915751 -1126471.80151373,-511867.516201683  
-1126653.12017704,-512827.625136448 -1127089.0896356,-512818.042155078 -1126785.36100953,-513341.953997234  
-1126721.00156103,-513526.518135943 -1126766.17878759,-513906.559383702 -1126786.78992798))))





Příloha č.3

**Kolize s optickou trasou**

V zájmovém území, dle předložené situace, **se nachází optická kabelová trasa naší společnosti** (viz. příloha).

Pro vydání souhlasného stanoviska k Územnímu ( Stavebnímu ) řízení požadujeme zakreslit naši trasu do koordinační situace stavby v měřítku 1:500 s okótováním vodorovných vzdáleností od plánovaných stavebních objektů. V případě křížení či souběhu se sítěmi technického vybavení je nutno doplnit příslušné řezy. Upozorňujeme na dodržení ČSN 73 6005 - Prostorové uspořádání sítí technického vybavení.

Výše uvedené projektové podklady předloží stavebník k vyjádření na TMCZ. Na základě schválení těchto podkladů bude následně vydáno souhlasné stanovisko k Územnímu ( Stavebnímu ) řízení.



Příloha č.4

**Kolize s MW spoji**

**Na základě doloženého zákresu dojde ke kolizi s MW spoji.**

V dané lokalitě společnost **T-Mobile Czech Republic a.s.** provozuje **MW spoj (e)**, ve výšce .. m nad okolním terénem, nezbytný(é) pro funkci veřejné telekomunikační sítě.

Nedojde-li při realizaci uvedené akce k dosažení výšky uvedeného(ných) MW spoje(ů) (včetně činnosti stavebních strojů) s výstavbou souhlasíme.

V souvislosti se zněním § 100 zákona č. 127/2005 Sb., o elektronických komunikacích, upozorňujeme stavebníka, že za rušení provozu elektronických komunikačních zařízení a sítí nebo provozování rádiových služeb, je považováno i rušení způsobené stíněním nebo odrazy elektromagnetických vln stavbami nebo činnostmi stavebních strojů. Náklady na odstranění rušení stavbami nese vlastník dotčené stavby, náklady na odstranění rušení činnostmi souvisejícími s prováděním stavby nese stavebník. Dále upozorňujeme na znění §118 a násl. Zákona o elektronických komunikacích, podle kterého je za správní delikt odpovídající uvedeným činnostem možno uložit pokutu až do výše 2 mil. Kč.



Příloha č.5

**Kolize s elektropřípojkou**

V dotčeném území stavby se nachází kabelová trasa elektropřípojky k základnové stanici ( ZS ) naší společnosti. S ohledem na výstavbu nad stávající trasou a v jejím ochranném pásmu požadujeme splnění následujících podmínek: Pro řešení níže uvedeného, kontaktujte servisního partnera T-Mobile CZ a.s. („TMCZ“), firmu S COM s.r.o. ( Ing.Tmka 603 256 144 ), v jejíž odpovědnosti je kompletní řešení dotčení sítí pro TMCZ, včetně zajištění schválení na TMCZ, vypracování všech požadovaných stupňů PD, geodetického zaměření a dohledu nad realizací stavby.

Stavebník je dále povinen učinit veškerá potřebná opatření tak, aby nedošlo k poškození vedení elektropřípojky a zařízení stavebními pracemi, zejména tím, že zajistí:

- písemné vyznění o zahájení prací a to nejméně 15 dnů předem,
- před zahájením zemních prací vytyčení trasy elektropřípojky,
- prokazatelné seznámení pracovníků, kteří budou provádět práce, s polohou vedení (zařízení),
- upozornění organizace provádějící zemní práce na možnou odchylku uloženého kabelového vedení (zařízení) od polohy vyznačené ve výkresové dokumentaci,
- upozornění pracovníků, aby dbali při pracích v těchto místech největší opatrnosti a nepoužívali zde nevhodné nářadí, a také ve vzdálenosti nejméně 1,5m po každé straně vyznačené trasy vedení (zařízení) nepoužívali žádných mechanizačních prostředků (hloubících strojů, sbíječek apod.),
- řádné zabezpečení odkrytého podzemního kab. vedení (zařízení) proti poškození, odcizení
- odpovídající ochranu kabelů a ochranu kabelové trasy dle platných norem, pokud bude trasa kabelů pojižděna vozidly nebo stavební mechanizací
- nad kabelovou trasou dodržovat zákaz skládek a budování zařízení, která by znemožnila přístup ke kabelům (včetně, např. trvalých parkovišť apod.)
- bez souhlasu majitele, správce nesnižovat, ani nezvyšovat krytí nad kabelovou trasou,
- při křížení, příp. souběžích podzemních kab. vedení byla dodržena ČSN 73 6005 „Prostorové uspořádání sítí technického vybavení“,
- ohlášení ukončení stavby na servisního partnera TMCZ a jeho pozvání ke všem úkonům v řízení o povolení užívání stavby, aby prováděné práce respektovaly podmínky vyplývající ze zákona 127/2005 Sb., O elektronických komunikacích a zákona 183/2006 Sb., Stavební zákon a platných prováděcích vyhlášek.

V případě, že stavebník poškodí kabel v majetku, správě TMCZ :

1. je povinen uhradit společnosti TMCZ smluvní pokutu ve výši 20.000,00 Kč za každou započatou hodinu trvání přerušení kabelu,
2. současně je povinen uhradit společnosti TMCZ jednorázovou smluvní pokutu ve výši 500.000,00 Kč.
3. tímto není dotčeno právo TMCZ na náhradu škody.

Při splnění výše uvedených podmínek TMCZ souhlasí s výstavbou v zájmovém území.

Nedodržení těchto podmínek je hrubým porušením právních povinností podle zákona 127/2005 Sb., O elektronických komunikacích.



Příloha č.6

### Kolize se základnovou stanicí

V dotčeném území se nachází:

1. základnová stanice vč. technologie a napájení,
  2. rozvody vnitřního pokrytí
- společnosti T-Mobile Czech Republic a.s. (TMCZ).

S výše uvedenou akcí souhlasíme s podmínkami:

1. Stavebník nebude provádět žádnou manipulaci s technologií a konstrukcemi společnosti TMCZ
2. Jakákoliv vynucená manipulace se zařízením společnosti TMCZ bude prováděna po dohodě se zástupcem společnosti TMCZ a to na náklady stavebníka
3. Minimálně 1 měsíc před realizací kontaktujte zástupce TMCZ za účelem projednání součinnosti během realizace uvedené akce, kontakt: [sosmu-dispatching@t-mobile.cz](mailto:sosmu-dispatching@t-mobile.cz)

V souvislosti se zněním § 100 zákona č. 127/2005 Sb., o elektronických komunikacích, upozorňujeme stavebníka, že za rušení provozu elektronických komunikačních zařízení a sítí nebo provozování rádiových služeb, je považováno i rušení způsobené stíněním nebo odrazy elektromagnetických vln stavbami nebo činnostmi stavebních strojů. Náklady na odstranění rušení stavbami nese vlastník dotčené stavby, náklady na odstranění rušení činnostmi souvisejícími s prováděním stavby nese stavebník. Dále bychom chtěli upozornit na znění §118 a násl. zákona o elektronických komunikacích, kde za porušení výše uvedených činností, v ochranném pásmu komunikačních vedení, je možno uložit pokutu až do výše 2 mil. Kč.





Příloha č.7

**Popis DGN výkresů s průběhy tras optických vedení a elektropřípojky (vedení NN)**

V případě kolize s trasou vedení optické sítě nebo trasou elektropřípojky (vedení NN) jsou součástí e-mailu obsahujícího toto stanovisko soubory DGN výkresů s průběhem tras vedení.

V případě kolize s trasou optické sítě je zaslán soubor "Optické trasy vedení <číslo žádosti>.dgn" ("<číslo žádosti>" je nahrazeno skutečným číslem žádosti).

V případě kolize s trasou elektropřípojky (vedení NN) je zaslán soubor "Elektro trasy vedení NN <číslo žádosti>.dgn" ("<číslo žádosti>" je nahrazeno skutečným číslem žádosti).

**Soubory DGN výkresů jsou vytvářeny pouze v případě kolize s průběhem trasy (čáry). V případě kolize pouze s bodovým objektem sítě nejsou výkresy generovány (odesílány).**

**Struktura DGN výkresů:**

Přesnost	Číslo vrstvy
Geodeticky zaměřená	1
Z dokumentace	2
Přibližný průběh	3

Druh trasy	Styl čáry
Trasa vedení podzemní, v chrániče/žlabu	0
Trasa vedení v kabelovodu, v kolektoru, v metru, ...	3
Trasa vedení nadzemní, vedení na konstrukci	7

- Výkres ve formátu DGN V7.
- Kresba umístěna ve třetím kvadrantu v normální orientaci, přičemž souřadnice y, x v S-JTSK jsou v reálných souřadnicích výkresu MicroStationu stejné souřadnice se zápornými znaménky (y v JTSK = -x v souřadnicích výkresu, x v JTSK = -y v souřadnicích výkresu).



AGPOL s.r.o.  
Lucie Michalová  
Jungmannova 153/12  
779 00 Olomouc

Naše značka:  
2011/15/BRA/N

Datum:  
20.8.2015

**Toto vyjádření je vydáváno ve smyslu zákona č. 458/2000 Sb. a zákona č. 183/2006 Sb.,  
má platnost 2 roky od data jeho vydání.**

**Toto vyjádření se vztahuje výhradně k sítím ve vlastnictví BRAWA, a.s., za niž se  
na základě plné moci vyjadřuje NET4GAS, s.r.o.**

**Věc: Realizace opatření KOPÚ k.ú. Velká u Hranic**

okres: Přerov  
k.ú.: Velká u Hranic, Střítež nad Ludinou, Olšovec

**NEZASAHUJE do bezpečnostního pásma VTL plynovodu ve vlastnictví BRAWA, a.s.**

V další korespondenci uvádějte vždy číslo našeho vyjádření.

**NET4GAS, s.r.o.**  
Na Hřebenech II 1718/8, P.O.BOX 22  
140 21 Praha 4 - Nusle  
IČ: 27260364  
DIČ: CZ27260364 (43)

Aleš Novák  
Manažer, Dokumentace soustavy

Žádosti o vyjádření k VTL plynovodům ve vlastnictví BRAWA, a.s. zasílejte pomocí elektronické podatelny:  
[www.brawa.cz](http://www.brawa.cz).



Příloha k vyjádření: 2011/15/BRA/N

### Seznam souřadnic předmětu vyjádření:

Souřadnice jsou uvedeny v souřadnicovém systému jednotné trigonometrické sítě katastrální (S-JTSK).

#### Polygon č. 1 / 4

Y [m]	X [m]
512894.188	1127157.520
512295.383	1126918.972
512232.095	1126902.744
512146.087	1126818.360
511561.888	1126532.751
511461.276	1126550.601
511448.293	1126469.462
511449.916	1126391.569
511397.987	1126292.580
511436.934	1126159.512
511506.713	1125901.491
511531.055	1125783.028
511605.703	1125729.476
511654.386	1125523.384
511724.165	1125434.131
511680.350	1125404.921
511578.115	1125697.021
511477.503	1125789.519
511433.688	1126010.217
511360.663	1126295.825
511420.706	1126406.174
511445.048	1126583.057
511479.126	1126587.925
511518.073	1126561.961
511573.247	1126570.075
511746.884	1126665.818
512120.123	1126834.587
512219.112	1126922.217
512297.006	1126943.313
512787.084	1127138.047
512900.679	1127194.844

**Polygon č. 2 / 4**

Y [m]	X [m]
513199.270	1126742.089
513197.647	1127017.961
512889.319	1127069.890
512873.091	1126931.954
512975.326	1126870.288
512991.554	1126776.167

**Polygon č. 3 / 4**

Y [m]	X [m]
514194.040	1127055.724
514199.473	1127085.993
513921.625	1127183.783
513894.461	1127061.933
513690.344	1127086.769
513663.956	1126968.024
513511.063	1126947.845
513384.557	1126931.547
513409.392	1126912.144
513674.822	1126947.845
513692.672	1126945.517
513715.180	1127061.933
513910.760	1127037.874
513941.804	1127155.843
514188.607	1127051.068



Polygon č. 4 / 4

Y [m]	X [m]
514124.042	1125979.326
513922.253	1125970.788
513901.298	1126042.191
513866.373	1126106.608
513804.284	1126128.339
513751.509	1126101.951
513671.569	1126129.115
513579.212	1126208.278
513532.645	1126319.262
513448.049	1126464.395
513470.557	1126529.588
513527.213	1126656.870
513522.556	1126583.916
513484.527	1126535.021
513472.885	1126459.738
513502.377	1126426.365
513549.720	1126382.903
513551.272	1126342.545
513574.555	1126265.711
513592.406	1126244.756
513598.615	1126212.935
513644.405	1126167.144
513711.927	1126131.443
513755.389	1126119.026
513812.821	1126147.742
513884.224	1126116.697
513895.089	1126091.086
513941.656	1125992.520
514122.490	1126004.161

**AgPOL s.r.o.**  
Jungmannova 153/12  
779 00 Olomouc

VÁŠ DOPIS ZNAČKY / ZE DNE

HE/63/16

NAŠE ZNAČKA

1082360904

VYŘIZUJE / LINKA

Martin Dokoupil /840840840

MÍSTO ODESLÁNÍ / DNE

Přerov 10. 2. 2016

**VĚC: Vyjádření k projektové dokumentaci**

Stanovisko ČEZ Distribuce, a.s.

**Údaje o stavbě:**

Název stavby: „Realizace opatření KoPÚ k.ú. Velká u Hranic“

Kat. území: Velká u Hranic

Parc.číslo: Dle PD  
PD

Č. map. listu:

Předložené podklady:

Prověřili jsme dokumentaci, kterou jste nám zaslali, a zjistili jsme, že v prostoru stavby se nachází nadzemní vedení 110kV VVN, nadzemní vedení 22kV VN. Dále se zde nachází nadzemní vedení VVN v majetku ČEPS.

Stavebník zajistí ochranu zařízení energetické společnosti v rozsahu daném zákonem č.458/2000 Sb., příslušnými ČSN, PNE a příloženými podmínkami tak, aby během stavební činnosti ani jejím následkem nedošlo k jeho poškození. V této souvislosti odpovídá za škody jak na zařízení energetické společnosti, tak za škody vzniklé na zdraví a majetku třetím osobám. Ochranu bezporuchového provozu zařízení energetické společnosti během stavby i po jejím dokončení zajistí sám nebo u svých dodavatelů zejména tím, že beze zbytku splní podmínky, které tvoří nedílnou součást tohoto stanoviska.

ČEZ Distribuce, a.s., požaduje respektování ochranného pásma nadzemního vedení VVN 110kV, které dle zákona č. 458/2000 Sb. §46, činí 12 metrů (15m u vedení VN postaveného do 31.12.1994) od krajního vodiče vedení. Při pohybu a pracích v blízkosti vedení VVN se nesmí osoby, ani předměty, prostředky přiblížit k živým částem-vodičům blíže než 3metry(dle ČSN EN 50341-1 od.2) a PNE 33 0000-6 v platném znění.

ČEZ Distribuce, a.s., požaduje dodržení ochranného pásma nadzemního vedení VN, které dle zákona č. 458/2000 Sb. §46 činí 7 metrů (10m u vedení VN postaveného do 31.12.1994) od krajního vodiče.

ČEZ Distribuce, a.s., požaduje dodržení minimálních vzdáleností stavby od nadzemního vedení, dle ČSN 33 3300, PNE 33 3301. Při stavební činnosti nesmí dojít k odkrytí základu stožáru nadzemního vedení z důvodu narušení statiky a umístění podpěrných bodů v silničním pozemku.

**Při výsadbě stromů v ochranném pásmu nadzemního vedení požadujeme dodržet podmínky zákona 458/2000 Sb. v platném znění a technických norem.**

**Vyjádření požadujeme doplnit o stanovisko ČEPS, a.s**

Souhlasíme s územním a stavebním řízením, pokud investor dodrží podmínky tohoto stanoviska a tyto podmínky, které uvádíme v příloze.

Uvedené vyjádření lze použít pro vydání územního souhlasu nebo stavebního povolení. Stanovisko má platnost 12 měsíců od data vystavení.

Při dalším kontaktu uvádějte prosím Vaše číslo stanoviska 1082360904.

S pozdravem



Ing. Miroslav Broskevič  
Vedoucí oddělení správy energetického majetku Morava

**Přílohy:**

1. Podmínky pro provádění činností v OP nadzemních vedení



## PODMÍNKY PRO PROVÁDĚNÍ ČINNOSTÍ V OCHRANNÝCH PÁSMECH NADZEMNÍCH VEDENÍ

Ochranné pásmo nadzemního vedení podle §46, odst. (3), Zák. č. 458/2000 Sb. je souvislý prostor vymezený svislými rovinami vedenými po obou stranách vedení ve vodorovné vzdálenosti měřené kolmo na vedení, které činí od krajního vodiče vedení na obě jeho strany:

- a) u napětí nad 1 kV a do 35 kV včetně
  - pro vodiče bez izolace 7 metrů (resp. 10 metrů u zařízení postaveného do 31. 12. 1994),
  - pro vodiče s izolací základní 2 metry,
  - pro závěsná kabelová vedení 1 metr;
- b) u napětí nad 35 kV do 110 kV včetně – 12 metrů (resp. 15 metrů u zařízení postaveného do 31. 12. 1994).

Poznámka:

Nadzemní vedení nízkého napětí (do 1 kV) není chráněno ochranným pásmem. Při činnostech prováděných v jeho blízkosti (práce v blízkosti) je nutné dodržet vzdálenosti dané ČSN EN 50110-1 ed. 2.

**V ochranném pásmu nadzemního vedení je podle §46 odst. (8) a (9) zakázáno:**

1. zřizovat bez souhlasu vlastníka těchto zařízení stavby či umísťovat konstrukce a jiná podobná zařízení, jakož i uskláňovat hořlavé a výbušné látky,
2. provádět bez souhlasu vlastníka zemní práce,
3. provádět činnosti, které by mohly ohrozit spolehlivost a bezpečnost provozu těchto zařízení nebo ohrozit život, zdraví či majetek osob,
4. provádět činnosti, které by znemožňovaly nebo podstatně znesnadňovaly přístup k těmto zařízením,
5. vysazovat chmelnice a nechávat růst porosty nad výšku 3 metry.

Pokud stavba nebo stavební činnost zasahuje do ochranného pásma nadzemního vedení, je třeba požádat o písemný souhlas vlastníka nebo provozovatele tohoto zařízení na základě §46, odst. (8) a (11) Zákona č. 458/2000 Sb.

**V ochranných pásmech nadzemních vedení je třeba dále dodržovat následující podmínky:**

1. Při pohybu nebo pracích v blízkosti elektrického vedení vysokého napětí se nesmí osoby, předměty, prostředky nemající povahu jeřábu přiblížit k živým částem – vodičům blíže než 2 metry (dle ČSN EN 50110-1).
2. Jeřáby a jim podobná zařízení musí být umístěny tak, aby v kterékoli poloze byly všechny jejich části mimo ochranné pásmo vedení a musí být zamezeno vymrštění lana.
3. Je zakázáno stavět budovy nebo jiné objekty v ochranných pásmech nadzemních vedení vysokého napětí.
4. Je zakázáno, provádět veškeré pozemní práce, při kterých by byla narušena stabilita podpěrných bodů – sloupů nebo stožárů.
5. Je zakázáno upevňovat antény, reklamy, ukazatele apod. pod, přes nebo přímo na stožáry elektrického vedení.
6. Dodavatel prací musí prokazatelně seznámit své pracovníky, jichž se to týká s ČSN EN 50110-1.
7. Pokud není možné dodržet body č. 1 až 4, je možné požádat příslušný provozní útvar provozovatele distribuční soustavy o další řešení (zajištění odborného dohledu pracovníka s elektrotechnickou kvalifikací dle Vyhlášky č. 50/78 Sb., vypnutí a zajištění zařízení, zaizolování žvýčkových částí...), pokud nejsou tyto podmínky již součástí jiného vyjádření ke konkrétní stavbě.
8. V případě požadavku na vypnutí zařízení po nezbytnou dobu provádění prací je nutné požádat minimálně 25 dní před požadovaným termínem. V případě vedení nízkého napětí je možné též požádat o zaizolování částí vedení.

Případné nedodržení uvedených podmínek bude řešeno příslušným stavební úřadem nebo nahlášeno Státní energetické inspekci v souladu s §93, Zákona č. 458/2000 Sb. jako porušení zákazu provádět činnosti v ochranných pásmech dle §46 téhož zákona.



**AgPOL s.r.o.**

Jungmannova 153/12

779 00 Olomouc

VÁŠ DOPIS ZNAČKY / ZE DNE

HE/63/16

NAŠE ZNAČKA

1082879654

VYŘIZUJE / LINKA

Martin Dokoupil /840840840

MÍSTO ODESLÁNÍ / DNE

Přerov 3.3. 2016

**VĚC: Vyjádření k projektové dokumentaci – souhlas činností v ochranném pásmu energetického zařízení**

Stanovisko ČEZ Distribuce, a.s.

Údaje o stavbě:

Název stavby: „Realizace opatření KoPÚ k.ú. Velká u Hranic“

Kat. území: Velká u Hranic

Parc.číslo: Dle PD

Č. map. listu:

Předložené podklady:

PD

Prověřili jsme dokumentaci, kterou jste nám zaslali, a zjistili jsme, že v prostoru stavby se nachází nadzemní vedení 110kV VVN, nadzemní vedení 22kV VN. Dále se zde nachází nadzemní vedení VVN v majetku ČEPS.

Stavebník zajistí ochranu zařízení energetické společnosti v rozsahu daném zákonem č.458/2000 Sb., příslušnými ČSN, PNE a příloženými podmínkami tak, aby během stavební činnosti ani jejím následkem nedošlo k jeho poškození. V této souvislosti odpovídá za škody jak na zařízení energetické společnosti, tak za škody vzniklé na zdraví a majetku třetím osobám. Ochranu bezporuchového provozu zařízení energetické společnosti během stavby i po jejím dokončení zajistí sám nebo u svých dodavatelů zejména tím, že beze zbytku splní podmínky, které tvoří nedílnou součást tohoto stanoviska.

ČEZ Distribuce, a.s., požaduje respektování ochranného pásma nadzemního vedení VVN 110kV, které dle zákona č. 458/2000 Sb. §46, činí 12 metrů (15m u vedení VN postaveného do 31.12.1994) od krajního vodiče vedení. Při pohybu a pracích v blízkosti vedení VVN se nesmí osoby, ani předměty, prostředky přiblížit k živým částem-vodičům blíže než 3metry(dle ČSN EN 50341-1 od.2) a PNE 33 0000-6 v platném znění.

ČEZ Distribuce, a.s., požaduje dodržení ochranného pásma nadzemního vedení VN, které dle zákona č. 458/2000 Sb. §46 činí 7 metrů (10m u vedení VN postaveného do 31.12.1994) od krajního vodiče.

ČEZ Distribuce, a.s., požaduje dodržení minimálních vzdáleností stavby od nadzemního vedení, dle ČSN 33 3300, PNE 33 3301. Při stavební činnosti nesmí dojít k odkrytí základu stožáru nadzemního vedení z důvodu narušení statiky a umístění podpěrných bodů v silničním pozemku.

**Při výsadbě stromů v ochranném pásmu nadzemního vedení požadujeme dodržet podmínky zákona 458/2000 Sb. v platném znění a technických norem.**

**Vyjádření požadujeme doplnit o stanovisko ČEPS, a.s**

Souhlasíme s územním a stavebním řízením, pokud investor dodrží podmínky tohoto stanoviska a tyto podmínky, které uvádíme v příloze.

Uvedené vyjádření lze použít pro vydání územního souhlasu nebo stavebního povolení. Stanovisko má platnost 12 měsíců od data vystavení.

Při dalším kontaktu uvádějte prosím Vaše číslo stanoviska 1082879654.

S pozdravem



Ing. Miroslav Broskevič  
Vedoucí oddělení správy energetického majetku Morava

**Přílohy:**

1. Podmínky pro provádění činností v OP nadzemních vedení

## PODMÍNKY PRO PROVÁDĚNÍ ČINNOSTÍ V OCHRANNÝCH PÁSMECH NADZEMNÍCH VEDENÍ

Ochranné pásmo nadzemního vedení podle § 46, odst. (3), Zák. č. 458/2000 Sb. je souvislý prostor vymezený svislými rovinami vedenými po obou stranách vedení ve vodorovné vzdálenosti měřené kolmo na vedení, které činí od krajního vodiče vedení na obě jeho strany:

- a) u napětí nad 1 kV a do 35 kV včetně
  - pro vodiče bez izolace 7 metrů
  - pro vodiče s izolací základní 2 metry,
  - pro závěsná kabelová vedení 1 metr,
- b) u napětí nad 35 kV do 110 kV včetně 12 metrů, (resp. 15 metrů u zařízení postaveného do 31. 12. 1994)

V ochranném pásmu nadzemního vedení je podle §46 odst. (8) a (9) **zakázáno**:

1. zřizovat bez souhlasu vlastníka těchto zařízení stavby či umisťovat konstrukce a jiná podobná zařízení, jakož i uskladňovat hořlavé a výbušné látky,
2. provádět bez souhlasu vlastníka zemní práce,
3. provádět činnosti, které by mohly ohrozit spolehlivost a bezpečnost provozu těchto zařízení nebo ohrozit život, zdraví či majetek osob,
4. provádět činnosti, které by znemožňovaly nebo podstatně znesnadňovaly přístup k těmto zařízením,
5. vysazovat chmelnice a nechávat růst porosty nad výšku 3 metry.

Pokud stavba nebo stavební činnost zasahuje do ochranného pásma nadzemního vedení, je třeba požádat o písemný souhlas vlastníka nebo provozovatele tohoto zařízení na základě §46, odst. (8) a (11) Zákona č. 458/00 Sb.

Nadzemní vedení nízkého napětí nejsou chráněna ochrannými pásmy. Při činnosti v jejich blízkosti je však třeba dodržovat minimální vzdálenost 1 metr od neizolovaných živých částí a pro stavby a konstrukce je třeba dodržet vzdálenosti dané v ČSN 33 3301.

V ochranných pásmech nadzemních vedení je třeba dále dodržovat následující podmínky:

1. Při pohybu nebo pracích v blízkosti elektrického vedení vysokého napětí se nesmí osoby, předměty, prostředky nemající povahu jeřábu přiblížit k živým částem - vodičům blíže než 2 metry (dle ČSN EN 50110-1)
2. Jeřáby a jim podobná zařízení musí být umístěny tak, aby v kterékoli poloze byly všechny jejich části mimo ochranné pásmo vedení a musí být zamezeno vymrštění lana.
3. Je zakázáno stavět budovy nebo jiné objekty v ochranných pásmech nadzemních vedení vysokého napětí.
4. Je zakázáno provádět veškeré pozemní práce, při kterých by byla narušena stabilita podpěrných bodů - sloupů nebo stožárů.
5. Je zakázáno upevňovat antény, reklamy, ukazatele apod. pod, přes nebo přímo na stožáry elektrického vedení.
6. Dodavatel prací musí prokazatelně seznámit své pracovníky, jichž se to týká, s ČSN EN 50 110-1.
7. Pokud není možné dodržet body č. 1. až 4., je možné požádat příslušný provozní útvar provozovatele o další řešení (zajištění odborného dohledu pracovníka s elektrotechnickou kvalifikací dle Vyhl. č. 50/79 Sb., vypnutí a zajištění zařízení, zaizolování živých částí, ...) pokud nejsou tyto podmínky již součástí jiného vyjádření ČEZ Distribuce, a.s. ke konkrétní stavbě.
8. V případě požadavku na vypnutí zařízení po nezbytnou dobu provádění prací je nutné o toto požádat do 25. dne měsíce *m-2* před požadovaným termínem na měsíc *m*. V případě vedení nízkého napětí je možné též požádat o zaizolování částí vedení.

Případné nedodržení uvedených podmínek bude řešeno příslušným stavebním úřadem nebo nahlášeno Státní energetické inspekci v souladu s §93, Zákona č. 458/00 Sb. jako porušení zákazu provádět činnosti v ochranných pásmech dle §46 téhož zákona.





**AgPOL s.r.o.**  
Ing. Michalová  
Jungmannova 153/12  
779 00 Olomouc

VÁŠ DOPIS ZNAČKY / ZE DNE  
HE/63/16 / 29.01.2016

NAŠE ZNAČKA  
16/0045

VYŘIZUJE / LINKA  
Smotlachová/840 840 840

MÍSTO ODESLÁNÍ / DNE  
Ostrava/08.02.2016

Stanovisko společnosti ČEZ ICT Services, a. s., k dokumentaci pro provádění stavby k akci:

**Realizace opatření KoPÚ k.ú. Velká u Hranic**

Kat. území: Velká u Hranic; Parc. číslo: dle PD  
Předložené podklady: PD - DPS

Na Vámi uvedeném zájmovém území se nenachází komunikační vedení v majetku společnosti ČEZ ICT Services, a. s.

K předložené dokumentaci nemáme připomínky.

Společnost ČEZ ICT Services, a.s. souhlasí s realizací výše uvedené stavby.

S pozdravem



ČEZ ICT Services, a. s.  
Duhová 3/1531  
140 53 Praha 4  
IČ: 264 70 411  
adresa pro doručování  
28. Plná 3123/152  
700 02 Ostrava  
(54)

Naděžda Smotlachová  
technik Řízení dodávky Telco služeb



SKUPINA ČEZ – GENERÁLNÍ PARTNER ČESKÉHO OLYMPIJSKÉHO TÝMU 2001–2012

ČEZ ICT Services, a. s.

Duhová 1531/3, 140 53 Praha 4 | tel.: 841 842 843, fax: 211 046 250  
e-mail: servicedesk@cez.cz, www.cez.cz | IČ: 26470411, DIČ: CZ26470411  
zapsán v obchodním rejstříku vedeném Městským soudem v Praze, oddíl B, vložka 7309



A VŠEOBECNÉ PODMÍNKY OCHRANY SÍTĚ ELEKTRONICKÝCH KOMUNIKACÍ  
SPOLEČNOSTI Česká telekomunikační infrastruktura a.s.

vydané podle § 101 zákona č. 127/2005 Sb., o elektronických komunikacích a o změně některých souvisejících zákonů (zákon o elektronických komunikacích), ve znění pozdějších předpisů a § 161 zákona č. 183/2006 Sb., o územním plánování a stavebním řádu (stavební zákon) či dle dalších příslušných právních předpisů

Číslo jednací: 521245/16

Číslo žádosti: 0116 532 674

Důvod vydání *Vyjádření*: Vyjádření k dokumentaci pro provádění stavby

Platnost tohoto *Vyjádření* končí dne: 28. 1. 2018.

Žadatel	AgPOL s.r.o.	
Stavebník	AgPOL s.r.o.	
Název akce	Realizace opatření KoPÚ k.ú. Velká u Hranic	
Zájmové území	Okres	Přerov
	Obec	Hranice, Olšovec, Střítež nad Ludinou
	Kat. území / č. parcely	Střítež nad Ludinou; Olšovec; Velká u Hranic

Žadatel shora označenou žádostí určil a vyznačil zájmové území, jakož i stanovil důvod pro vydání *Vyjádření* o existenci sítě elektronických komunikací a Všeobecných podmínek ochrany sítě elektronických komunikací společnosti *Česká telekomunikační infrastruktura a.s.* (dále jen *Vyjádření*).

Na základě určení a vyznačení zájmového území žadatelem a na základě stanovení důvodu pro vydání *Vyjádření* vydává společnost Česká telekomunikační infrastruktura a.s. následující *Vyjádření*.

Ve vyznačeném zájmovém území se nachází síť elektronických komunikací společnosti *Česká telekomunikační infrastruktura a.s.* (dále jen *SEK*) nebo její ochranné pásmo.

Existence a poloha *SEK* je zakreslena v příloženém výřezu/výřezech z účelové mapy *SEK* společnosti *Česká telekomunikační infrastruktura a.s.* Ochranné pásmo *SEK* je v souladu s ustanovením § 102 zákona č. 127/2005 Sb., o elektronických komunikacích a o změně některých souvisejících zákonů stanoveno rozsahem 1,5 m po stranách krajního vedení *SEK* a není v příloženém výřezu/výřezech z účelové mapy *SEK* společnosti *Česká telekomunikační infrastruktura a.s.* vyznačeno (dále jen *Ochranné pásmo*).

(1) *Vyjádření* je platné pouze pro zájmové území určené a vyznačené žadatelem, jakož i pro důvod vydání *Vyjádření* stanovený žadatelem v žádosti.

**Vyjádření** pozbývá platnosti uplynutím doby platnosti v tomto **Vyjádření** uvedené, změnou rozsahu zájmového území či změnou důvodu vydání **Vyjádření** uvedeného v žádosti, nesplněním povinnosti stavebníka dle bodu (3) tohoto **Vyjádření**, a nebo pokud se žadatel či stavebník bezprostředně před zahájením realizace stavby ve vyznačeném zájmovém území prokazatelně neujistí u společnosti **Česká telekomunikační infrastruktura a.s.** tom, zda toto **Vyjádření** v době bezprostředně předcházející zahájení realizace stavby ve vyznačeném zájmovém území stále odpovídá skutečnosti, to vše v závislosti na tom, která ze skutečností rozhodná pro pozbytí platnosti tohoto **Vyjádření** nastane nejdříve.

(2) Podmínky ochrany **SEK** jsou stanoveny v tomto **Vyjádření** a ve Všeobecných podmínkách ochrany **SEK** společnosti **Česká telekomunikační infrastruktura a.s.**, které jsou nedílnou součástí tohoto **Vyjádření**. Stavebník, nebo jím pověřená třetí osoba, je povinen řídit se těmito Všeobecnými podmínkami ochrany **SEK** společnosti **Česká telekomunikační infrastruktura a.s.**

(3) Stavebník, nebo jím pověřená třetí osoba, je povinen pouze pro případ, že

a) existence a poloha **SEK**, jež je zakreslena v přiloženém výřezu/výřezech z účelové mapy **SEK** společnosti **Česká telekomunikační infrastruktura a.s.** nebo

b) toto **Vyjádření**, včetně Všeobecných podmínek ochrany **SEK**

nepředstavuje dostatečnou informaci pro záměr, pro který podal shora označenou žádost nebo pro zpracování projektové dokumentace stavby, která koliduje se **SEK**, nebo zasahuje do Ochranného pásma **SEK**, vyzvat písemně společnost **Česká telekomunikační infrastruktura a.s.** k upřesnění podmínek ochrany **SEK**, a to prostřednictvím zaměstnance společnosti **Česká telekomunikační infrastruktura a.s.** pověřeného ochranou sítě Antonín Růžička, e-mail: antonin.ruzicka@cetin.cz (dále jen **POS**).

(4) Přeložení **SEK** zajistí její vlastník, společnost **Česká telekomunikační infrastruktura a.s.** Stavebník, který vyvolal překládku **SEK** je dle ustanovení § 104 odst. 17 zákona č. 127/2005 Sb., o elektronických komunikacích a o změně některých souvisejících zákonů povinen uhradit společnosti **Česká telekomunikační infrastruktura a.s.** veškeré náklady na nezbytné úpravy dotčeného úseku **SEK**, a to na úrovni stávajícího technického řešení.

(5) Pro účely přeložení **SEK** dle bodu (3) tohoto **Vyjádření** je stavebník povinen uzavřít se společností **Česká telekomunikační infrastruktura a.s.** Smlouvu o realizaci překládky **SEK**.

(6) Společnost **Česká telekomunikační infrastruktura a.s.** prohlašuje, že žadateli byly pro jím určené a vyznačené zájmové území poskytnuty veškeré, ke dni podání shora označené žádosti, dostupné informace **SEK**.

(7) Žadateli převzetím tohoto **Vyjádření** vzniká povinnost poskytnuté informace a data užít pouze k účelu, pro který mu byla tato poskytnuta. Žadatel není oprávněn poskytnuté informace a data rozmnožovat, rozšiřovat, pronajímat, půjčovat či jinak užívat bez souhlasu společnosti **Česká telekomunikační infrastruktura a.s.** V případě porušení těchto povinností vznikne žadateli odpovědnost vyplývající z platných právních předpisů, zejména předpisů práva autorského.

V případě dotazů k **Vyjádření** lze kontaktovat společnost **Česká telekomunikační infrastruktura a.s.** na asistenční lince 14 111.

Přílohami **Vyjádření** jsou:

- Všeobecné podmínky ochrany **SEK** společnosti **Česká telekomunikační infrastruktura a.s.**
- Situační výkres (obsahuje zájmové území určené a vyznačené žadatelem a výřezy účelové mapy **SEK**)
- Informace k vytyčení **SEK**

521245/16

Číslo žádosti: 0116 532 674

Vyjádření vydala společnost Česká telekomunikační infrastruktura a.s. dne: 28. 1. 2016.

  
Česká telekomunikační infrastruktura a.s.  
Olšanská 2681/6  
130 00 Praha 3  
DIČ: CZ04084063  




Všeobecné podmínky ochrany **SEK** společnosti **Česká telekomunikační infrastruktura a.s.**

I. Obecná ustanovení

1. Stavebník, nebo jím pověřená třetí osoba, je povinen při provádění jakýchkoliv činností, zejména stavebních nebo jiných prací, při odstraňování havárií a projektování staveb, řídit se platnými právními předpisy, technickými a odbornými normami (včetně doporučených), správnou praxí v oboru stavebnictví a technologickými postupy a učinit veškerá opatření nezbytná k tomu, aby nedošlo k poškození nebo ohrožení sítě elektronických komunikací ve vlastnictví společnosti **Česká telekomunikační infrastruktura a.s.** je výslovně srozuměn s tím, že **SEK** jsou součástí veřejné komunikační sítě, jsou zajišťovány ve veřejném zájmu a jsou chráněny právními předpisy.
2. Při jakékoliv činnosti v blízkosti vedení **SEK** je stavebník, nebo jím pověřená třetí osoba, povinen respektovat ochranné pásmo **SEK** tak, aby nedošlo k poškození nebo zamezení přístupu k **SEK**. Při křížení nebo souběhu činností se **SEK** je povinen řídit se platnými právními předpisy, technickými a odbornými normami (včetně doporučených), správnou praxí v oboru stavebnictví a technologickými postupy. Při jakékoliv činnosti ve vzdálenosti menší než 1,5 m od krajního vedení vyznačené trasy podzemního vedení **SEK** (dále jen **PVSEK**) nesmí používat mechanizačních prostředků a nevhodného nářadí.
3. Pro případ porušení kterékoliv z povinností stavebníka, nebo jím pověřené třetí osoby, založené Všeobecnými podmínkami ochrany **SEK** společnosti **Česká telekomunikační infrastruktura a.s.** je stavebník, nebo jím pověřená třetí osoba, odpovědný za veškeré náklady a škody, které společnost **Česká telekomunikační infrastruktura a.s.** vzniknou porušením jeho povinností.
4. V případě, že budou zemní práce zahájeny po uplynutí doby platnosti tohoto **Vyjádření**, nelze toto **Vyjádření** použít jako podklad pro vytyčení a je třeba požádat o vydání nového **Vyjádření**.
5. Bude-li žadatel na společnosti **Česká telekomunikační infrastruktura a.s.** spožadovat, aby se jako účastník správního řízení, pro jehož účely bylo toto **Vyjádření** vydáno, vzdala práva na odvolání proti rozhodnutí vydanému ve správním řízení, pro jehož účely bylo toto **Vyjádření** vydáno, je povinen kontaktovat **POS**.

II. Součinnost stavebníka při činnostech v blízkosti **SEK**

1. Započetí činnosti je stavebník, nebo jím pověřená třetí osoba, povinen oznámit **POS**. Oznámení bude obsahovat číslo **Vyjádření**, k němuž se vztahují tyto podmínky.
2. Před započetím zemních prací či jakékoliv jiné činnosti je stavebník, nebo jím pověřená třetí osoba, povinen zajistit vyznačení tras **PVSEK** na terénu dle polohopisné dokumentace. S vyznačenou trasou **PVSEK** prokazatelně seznámí všechny osoby, které budou a nebo by mohly činnosti provádět.
3. Stavebník, nebo jím pověřená třetí osoba, je povinen upozornit jakoukoliv třetí osobu, jež bude provádět zemní práce, aby zjistila nebo ověřila stranovou a hloubkovou polohu **PVSEK** příčnými sondami, a je srozuměn s tím, že možná odchylka uložení středu trasy **PVSEK**, stranová i hloubková, činí  $\pm 30$  cm mezi skutečným uložením **PVSEK** a polohovými údaji ve výkresové dokumentaci.
4. Při provádění zemních prací v blízkosti **PVSEK** je stavebník, nebo jím pověřená třetí osoba, povinen postupovat tak, aby nedošlo ke změně hloubky uložení nebo prostorového uspořádání **PVSEK**. Odkryté **PVSEK** je stavebník, nebo jím pověřená třetí osoba, povinen zabezpečit proti prověšení, poškození a odcizení.
5. Při zjištění jakéhokoliv rozporu mezi údaji v projektové dokumentaci a skutečností je stavebník, nebo jím pověřená třetí osoba, povinen bez zbytečného odkladu přerušit práce a zjištění rozporu oznámit **POS**. V přerušovaných pracích lze pokračovat teprve poté, co od **POS** prokazatelně obdržel souhlas k pokračování v pracích.
6. V místech, kde **PVSEK** vystupuje ze země do budovy, rozváděče, na sloup apod. je stavebník, nebo jím pověřená třetí osoba, povinen vykonávat zemní práce se zvýšenou mírou opatrnosti s ohledem na ubývající krytí nad **PVSEK**. Výkopové práce v blízkosti sloupů nadzemního vedení **SEK** (dále jen **NVSEK**) je povinen provádět v takové vzdálenosti, aby nedošlo k narušení jejich stability, to vše za dodržení platných právních předpisů, technických a odborných norem, správné praxi v oboru stavebnictví a technologických postupů.



Vyjádření 521245/16

Číslo žádosti: 0116 532 674

7. Při provádění zemních prací, u kterých nastane odkrytí *PVSEK*, stavebník, nebo jím pověřená třetí osoba před zakrytím *PVSEK* vyzve *POS* ke kontrole. Zához je stavebník oprávněn provést až poté, kdy prokazatelně obdržel souhlas *POS*.

8. Stavebník, nebo jím pověřená třetí osoba, není oprávněn manipulovat s kryty kabelových komor a vstupovat do kabelových komor bez souhlasu společnosti *Česká telekomunikační infrastruktura a.s.*

9. Stavebník, nebo jím pověřená třetí osoba, není oprávněn trasu *PVSEK* mimo vozovku přejíždět vozidly nebo stavební mechanizací, a to až do doby, než *PVSEK* řádně zabezpečí proti mechanickému poškození. Stavebník, nebo jím pověřená třetí osoba, je povinen projednat s *POS* způsob mechanické ochrany trasy *PVSEK*. Při přepravě vysokého nákladu nebo mechanizace pod trasou *NVSEK* je stavebník, nebo jím pověřená třetí osoba, povinen respektovat výšku *NVSEK* nad zemí.

10. Stavebník, nebo jím pověřená třetí osoba, není oprávněn na trasu *PVSEK* (včetně ochranného pásma) jakkoliv měnit niveletu terénu, vysazovat trvalé porosty ani měnit rozsah a konstrukci zpevněných ploch (např. komunikací, parkovišť, vjezdů aj.).

11. Stavebník, nebo jím pověřená třetí osoba, je povinen manipulační a skladové plochy zřízovat v takové vzdálenosti od *NVSEK*, aby činnosti na/v manipulačních a skladových plochách nemohly být vykonávány ve vzdálenost menší než 1m od *NVSEK*.

12. Stavebník, nebo jím pověřená třetí osoba, není oprávněn užívat, přemísťovat a odstraňovat technologické, ochranné a pomocné prvky *SEK*.

13. Stavebník, nebo jím pověřená třetí osoba, není oprávněn bez předchozího projednání jakkoliv manipulovat s případně odkrytými prvky *SEK*, zejména s ochrannou skříňí optických spojek, optickými spojkami, technologickými rezervami či jakýmkoliv jiným zařízením *SEK*.

14. Stavebník, nebo jím pověřená třetí osoba, je povinen každé poškození či krádež *SEK* neprodleně od okamžiku zjištění takové skutečnosti, oznámit *POS* na telefonní číslo: 602 769 163 nebo v mimopracovní době na telefonní číslo 238 462 690.

### III. Práce v objektech a odstraňování objektů

1. Stavebník, nebo jím pověřená třetí osoba, je povinen před zahájením jakýchkoliv prací v budovách a jiných objektech, kterými by mohl ohrozit stávající *SEK*, prokazatelně kontaktovat *POS* a zajistit u společnosti *Česká telekomunikační infrastruktura a.s.* bezpečné odpojení *SEK*.

2. Při provádění činností v budovách a jiných objektech je stavebník, nebo jím pověřená třetí osoba, povinen v souladu s právními předpisy, technickými a odbornými normami (včetně doporučených), správnou praxí v oboru stavebnictví a technologickými postupy provést mimo jiné průzkum vnějších i vnitřních vedení *SEK* na omítce i pod ní.

### IV. Součinnost stavebníka při přípravě stavby

1. Pokud činností stavebníka, nebo jím pověřené třetí osoby, k níž je třeba povolení správního orgánu dle zvláštního právního předpisu, dojde k ohrožení či omezení *SEK*, je stavebník, nebo jím pověřená třetí osoba, povinen kontaktovat *POS* a předložit zakreslení *SEK* do příslušné dokumentace stavby (projektové, realizační, koordinační atp.).

2. V případě, že pro činnosti stavebníka, nebo jím pověřené třetí osoby, není třeba povolení správního orgánu dle zvláštního právního předpisu, je stavebník, nebo jím pověřená třetí osoba, povinen předložit zakreslení trasy *SEK* i s příslušnými kótami do zjednodušené dokumentace (katastrální mapa, plánek), ze které bude zcela patrná míra dotčení *SEK*.



3. Při projektování stavby, rekonstrukce či přeložky vedení a zařízení silových elektrických sítí, elektrických trakcí vlaků a tramvají, nejpozději však před zahájením správního řízení ve věci povolení stavby, rekonstrukce či přeložky vedení a zařízení silových elektrických sítí, elektrických trakcí vlaků a tramvají, je stavebník, nebo jím pověřená třetí osoba, povinen provést výpočet rušivých vlivů, zpracovat ochranná opatření a předat POS.

4. Při projektování stavby, při rekonstrukci, která se nachází v ochranném pásmu radiových tras společnosti *Česká telekomunikační infrastruktura a.s.* překračuje výšku 15 m nad zemským povrchem, a to včetně dočasných objektů zařízení staveniště (jeřáby, konstrukce, atd.), nejpozději však před zahájením správního řízení ve věci povolení takové stavby, je stavebník nebo jím pověřená třetí osoba, povinen kontaktovat POS. Ochranné pásmo radiových tras v šíři 50 m je zakresleno do situačního výkresu. Je tvořeno dvěma podélnými pruhy o šíři 25 m po obou stranách radiového paprsku v celé jeho délce, resp. 25 m kruhem kolem vysílacího radiového zařízení.

5. Pokud se v zájmovém území stavby nachází podzemní silnoproudé vedení (NN) společnosti *Česká telekomunikační infrastruktura a.s.* je stavebník, nebo jím pověřená třetí osoba, před zahájením správního řízení ve věci povolení správního orgánu k činnosti stavebníka, nebo jím pověřené třetí osoby, nejpozději však před zahájením stavby, povinen kontaktovat POS.

6. Pokud by navrhované stavby (produktovody, energovody aj.) svými ochrannými pásmy zasahovaly do prostoru stávajících tras a zařízení SEK, či do jejich ochranných pásem, je stavebník, nebo jím pověřená třetí osoba, povinen realizovat taková opatření, aby mohla být prováděna údržba a opravy SEK, a to i za použití mechanizace, otevřeného plamene a podobných technologií.

#### V. Křížení a souběh se SEK

1. Stavebník, nebo jím pověřená třetí osoba, je povinen v místech křížení VSEK se sítěmi technické infrastruktury, pozemními komunikacemi, parkovacími plochami, vjezdy atp. ukládat VSEK v zákonných předpisy stanovené hloubce a chránit VSEK chráničkami s přesahem minimálně 0,5 m na každou stranu od hrany křížení. Chráničku je povinen utěsnit a zamezit vnikání nečistot.

2. Stavebník nebo jím pověřená třetí osoba, je výslovně srozuměn s tím, že v případě, kdy hodlá umístit stavbu sjezdu či vjezdu, je povinen stavbu sjezdu či vjezdu umístit tak, aby metalické kabely SEK nebyly umístěny v hloubce menší než 0,6 m a optické nebyly umístěny v hloubce menší než 1 m.

3. Stavebník, nebo jím pověřená třetí osoba, je povinen základy (stavby, opěrné zdi, podezdívky apod.) umístit tak, aby dodržel minimální vodorovný odstup 1,5 m od krajního vedení, případně kontaktovat POS.

4. Stavebník, nebo jím pověřená třetí osoba, není oprávněn trasy VSEK znepřístupnit (např. zabetonováním).

5. Stavebník, nebo jím pověřená třetí osoba, je při křížení a souběhu stavby nebo sítě technické infrastruktury s kabelovodem povinen zejména:

- pokud plánované stavby nebo trasy sítě technické infrastruktury budou umístěny v blízkosti kabelovodu ve vzdálenosti menší než 2 m nebo při křížení kabelovodu ve vzdálenosti menší než 0,5 m nad nebo kdekoli pod kabelovodem, předložit POS zakreslení v příčných řezech,
- do příčného řezu zakreslit také profil kabelové komory v případě, kdy jsou sítě technické infrastruktury či stavby umístěny v blízkosti kabelové komory ve vzdálenosti menší než 2 m,
- neumísťovat nad trasou kabelovodu v podélném směru sítě technické infrastruktury,
- předložit POS vypracovaný odborný statický posudek včetně návrhu ochrany tělesa kabelovodu pod stavbou, ve vjezdu nebo pod zpevněnou plochou,
- nezakrývat vstupy do kabelových komor, a to ani dočasně,
- projednat s POS, nejpozději ve fázi projektové přípravy, jakékoliv výkopové práce, které by mohly být vedeny v úrovni či pod úrovní kabelovodu nebo kabelové komory a veškeré případy, kdy jsou trajektorie podvrty a protlaků ve vzdálenosti menší než 1,5 m od kabelovodu.

Vyjádření 521245/16

Číslo žádosti: 0116 532 674

## Informace k vytyčení **SEK**

V případě požadavku na vytyčení **PVSEK** společnosti **Česká telekomunikační infrastruktura a.s.**, prosím, obraťte se na společnosti uvedené níže.

Česká telekomunikační infrastruktura a.s. - středisko Morava střed

se sídlem: Olšanská 2681/6, Praha 3, PSČ 13000

IČ: 04084063

DIČ: CZ04084063

kontakt: tel: 238461272 obslužná doba po-pa 7 - 15 hod

Vegacom, a.s. - výhradní dodavatel společnosti Česká telekomunikační infrastruktura a.s.

se sídlem: Stupkova 952/18, 77900 Olomouc

IČ: 25788680

DIČ: CZ25788680

kontakt: Hurníková Hana, mobil: 725820758, e-mail: hurnikova@vegacom.cz

ELTEKO, spol. s r.o.

se sídlem: bří Jaroňků 4063, 760 01 Zlín

IČ: 46342401

DIČ:

kontakt: Pavel Hrabovský, mobil: 603 226 502, e-mail: vytycovani@seznam.cz

CLAK s.r.o.

se sídlem: Rozvadovice 66 784 01 Litovel

IČ: 63323290

DIČ: CZ63323290

kontakt: Emil Kvapil, mobil: 602428805, e-mail: kvapil.e@iol.cz

Kabelový servis spol. s r.o.

se sídlem: Kyselovská 211/82, 783 01 Olomouc

IČ: 60322268

DIČ: CZ60322268

kontakt: František Doležal, mobil: 777 777 011, e-mail: posta@kabelovyservis.cz  
František Buchta, mobil: 777 777 012

NOVOMONT s.r.o.

se sídlem: 8.května 31, 787 01 Šumperk

IČ: 25394525

DIČ: CZ25394525

kontakt: Oldřich Slavíček, mobil: 777333596, e-mail: o.slavicek@atlas.cz

Rostislav Synek

se sídlem: Komenského 538, 798 52 Konice

IČ: 48465518

DIČ:

kontakt: Rostislav Synek, mobil: 776578678, e-mail: rostislav.synek@seznam.cz

Sitel, spol. s r.o., středisko Zlín

se sídlem: Vinohradská 74, 618 00 Brno-Černovice

IČ: 44797320

DIČ: CZ 44797320

kontakt: Pavla Tomášková, tel.: 577607286, mobil: 606756769, e-mail: ptomaskova@sitel.cz

ARANEA TECHNOLOGY a.s.

se sídlem: Kosmonautů 6a, 779 00 Olomouc

IČ: 24660345

DIČ: CZ24660345

kontakt: Rostislav Schwarz, tel.: +420 734 281 136, email: schwarz@vydis.cz





## Vodovody a kanalizace Přerov, a.s.

AGPOL s.r.o.  
Jungmanova 153/12

779 00 Olomouc

Vaše zn. / ze dne:

Naše zn.:  
2016/153/PVH/60

Vyřizuje:  
Janičko Marek - tel. 581 601 878

Datum:  
2016-02-28

Věc:

„Realizace opatření KoPÚ k.ú. Velká u Hranic“ - k.ú. Velká u Hranic - investor ČR – Státní pozemkový úřad pro Olomoucký kraj - DPS

Předložená akce řeší komplexní pozemkové úpravy ve Velké u Hranic dle předložené situace. V této obci naše společnost vlastní a provozuje vodovod a kanalizaci pro veřejnou potřebu.

K uvedené akci Vám sdělujeme následující - navržený záměr zasahuje do ochranného pásma vodárenského, vymezeného § 23 zákona č. 274/2001 Sb. ve znění pozdějších předpisů. Dle tohoto zákona činí ochranné pásmo 1,5 m od líce potrubí na obě strany do profilu DN 500 a 2,5 m nad DN 500. V zájmovém území se nachází vodovodní řady TLT, PE DN 150 - 500. Uvedenou akci dojde ke křížení a souběhům s naším vodárenským zařízením. Zařízení je nutno respektovat a stavební práce provádět tak, aby nedošlo k jeho poškození, zejména nesmí dojít ke snížení krytí stávajícího potrubí.

Společnost Vodovody a kanalizace Přerov, a.s. vydává investorovi souhlas s činností v ochranném pásmu vodárenského zařízení, při splnění níže uvedených podmínek:

1. Poloha zařízení vodovodu musí být před zahájením stavebních prací vytyčena a v terénu řádně vyznačena. Pracovníci naší společnosti budou vyzváni k vytyčení sítí v našem provozování. Vodovod p. Štípek tel. 602 582 695, p. Pelišek tel. 602 584 339.
2. Pracovníci na stavbě musí být před zahájením prací v ochranném pásmu seznámeni s polohou zařízení vodovodu a kanalizace, přípojek a s těmito podmínkami.
3. Při křížení a souběhu s vodárenským zařízením dodržet normu ČSN 73 6005 Prostorové uspořádání inženýrských sítí.
4. Zahájení jakékoliv činnosti (dle odst. 5 § 23 zákona 274/2001 Sb.) v ochranném pásmu zařízení oznámí zadavatel nebo dodavatel stavebních prací písemně na adresu společnosti Vodovody a kanalizace Přerov, a.s. nejméně 7 kalendářních dnů předem.
5. V ochranném pásmu zařízení nesmí být zřizovány stavby budov, oplocení, podpěrných konstrukcí nadzemních vedení a jiné konstrukce zamezující přístup k němu, k jeho příslušenství a k vodovodním nebo kanalizačním přípojkám. Nesmí zde být umístěna výsadba trvalého charakteru, kterou není možné v případě potřeby odstranit bez nároků na náhradu škody. Nová výsadba dřevin musí být umístěna mimo ochranné pásmo vodárenského zařízení. Po vytyčení vodovodu bude za naší účasti upřesněna nová výsadba, tak aby byla dodržena tato podmínka.
6. Činnosti v ochranném pásmu nesmí být jakkoliv omezen přístup ke stávajícím vodárenským nebo kanalizačním zařízením, k uzávěrům a šachtám na domovních přípojkách a k požárním hydrantům. V ochranném pásmu zařízení a nad vedením přípojek nesmí být skladovány žádné materiály, odpady ani zřizovány mezideponie. Stávající zařízení v provozování naší společnosti musí zůstat po dobu stavby, i po jejím dokončení trvale přístupné pro opravy, údržbu a příjezd vozidel.





## Vodovody a kanalizace Přerov, a.s.

7. Zemní práce ve vzdálenosti menší jak 1,0 m od našeho zařízení a jejich příslušenství mohou být prováděny pouze ručně.
8. Před zásypem výkopů v ochranném pásmu vyzve zadavatel nebo dodavatel práci společnost Vodovody a kanalizace Přerov, a.s. k ověření dodržení podmínek činnosti v ochranném pásmu a nedotčení zařízení.
9. Poškození zařízení, zjištěnou netěsnost nebo závadu oznámí investor nebo stavebník neprodleně na VaK Přerov, a.s.
10. Při poškození vodárenského nebo kanalizačního zařízení je stavebník povinen uhradit náklady spojené s jeho opravou, včetně nákladů na všechny vzniklé škody, související úkony a činnosti.
11. Při úpravách povrchů osadí stavebník poklopy armatur a šachet do nivelety nově upraveného terénu. Po ukončení všech stavebních prací vyzve zadavatel nebo dodavatel VaK Přerov, a.s. k převzetí povrchu terénu i nad územím ochranného pásma a k ověření správné funkce zařízení dotčených stavbou.
12. Všechny součinnosti společnosti Vodovody a kanalizace Přerov, a.s. poskytované stavebníkům při činnostech v ochranném pásmu jsou stavebníkům poskytovány za úplatu v cenách podle platného ceníku služeb společnosti.
13. Se zahájením stavebních prací je nezbytné požádat VaK Přerov o vytyčení našich zařízení a upřesnění jejich polohy v terénu. Vytyčení polohy vodárenských zařízení zajistí na základě písemné objednávky od zadavatele nebo dodavatele prací příslušný pracovník, vodovod - provoz vodovodů, kanalizace - provoz kanalizací. Písemná žádost musí být doručena na adresu sídla společnosti Vodovody a kanalizace Přerov, a.s. nejméně sedm kalendářních dnů předem. Součástí protokolu pro vytyčení polohy zařízení ve správě naší společnosti je oprávnění k zahájení činnosti v ochranném pásmu vodárenského zařízení plynoucí ze zákona odst. 5 §23 zákona 274/2001 Sb.

S pozdravem

Vodovody a kanalizace Přerov, a.s.

provoz vodovodů - ①  
- pracoviště Hranice

753 01 HRANICE, Sady čs. legií 462

UPC Česká republika, s.r.o.  
Závišova 5, 140 00 Praha 4, Česká republika  
IČ: 00562262  
T +420 261 107 111 F +420 261 107 100

**AGPOL s.r.o.**  
**Lucie Michalová**  
**Jungmannova 153/12**  
**77900 Olomouc**



**Datum:** 28.1.2016

**Věc:** Nekolizní vyjádření na podzemní vedení veřejné komunikační sítě (dále PVVKS)  
k žádosti č.: E001835/16  
Název stavby /akce: Realizace opatření KoPÚ k.ú. Velká u Hranic  
Katastrální území:  
Číslo parcely:  
Důvod žádosti: Jiný důvod  
Popis jiného důvodu žádosti: PD k provádění stavby  
Žádost o souhlas se zjednodušeným územním řízením: Ne  
Žádost o souhlas s veřejnoprávní smlouvou: Ne

Vážený pane / Vážená paní,

dle Vámi předložené dokumentace se v prostoru stavby nenacházejí žádná PVVKS, která by byla v našem vlastnictví.

Se stavbou souhlasíme.

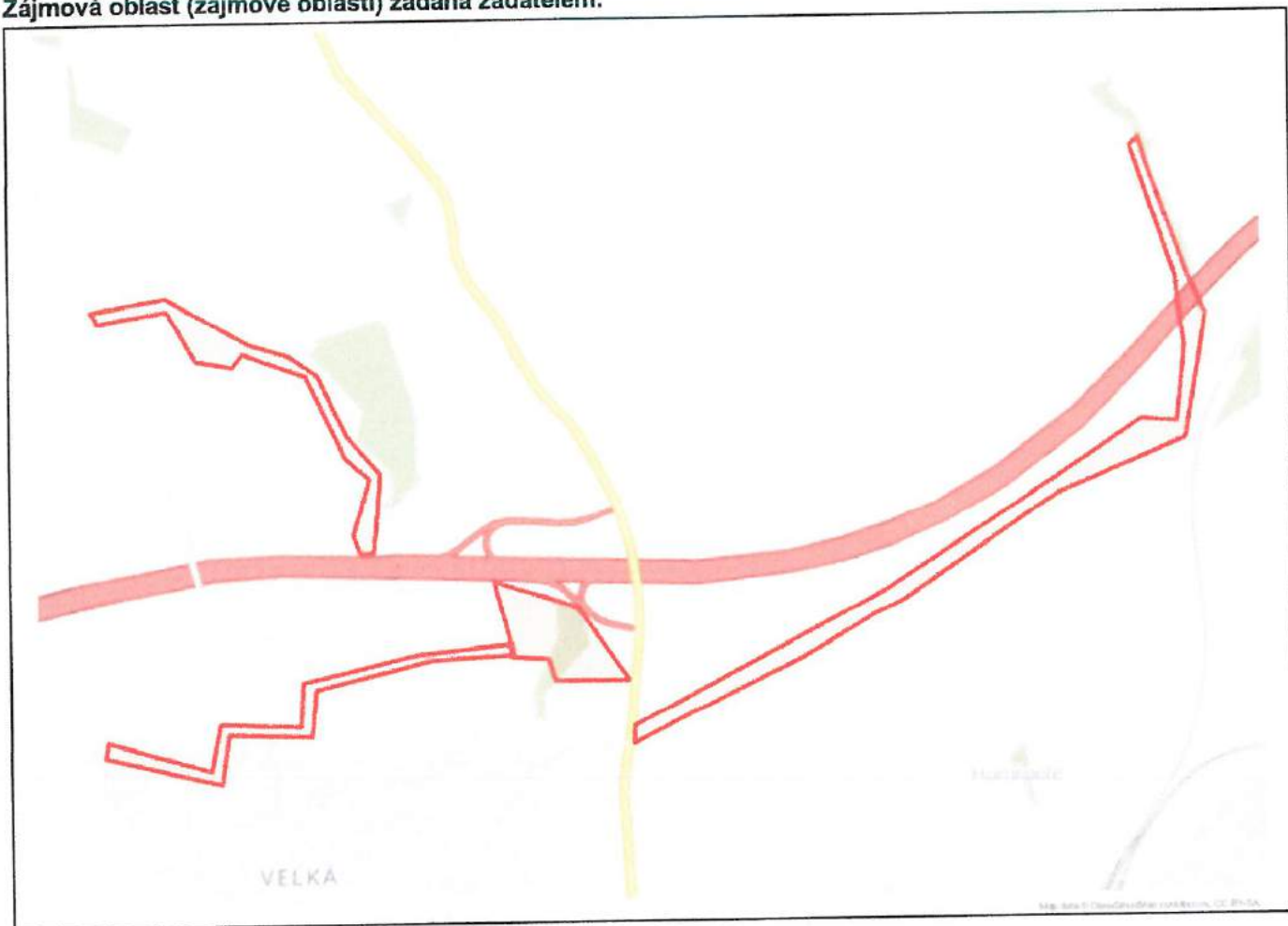
Toto vyjádření se vztahuje k aktuálnímu stavu neexistence PVVKS ve staveništi předmětné stavby a ke dni zahájení stavby je nutno existenci PVVKS znovu ověřit.  
Toto vyjádření platí 1 rok od data vystavení a pro zájmové území, které je přílohou vyjádření.

S pozdravem

Oddělení dokumentace



**Zájmová oblast (zájmové oblasti) zadaná žadatelem:**



Geometrie zájmové oblasti (zájmových oblastí) žádosti ve formátu WKT a souřadnicovém systému S-JTSK. Zkopírováním textu lze geometrii zobrazit v jakémkoli softwaru podporujícím formát WKT.

```
GEOMETRYCOLLECTION(POLYGON((-512887.65 -1127034.32,-512997.98 -1126838.32,-513198.22 -1126754.38,-513176.17  
-1126893.98,-513172.48 -1126946.39,-513084.13 -1126960.07,-513072.23 -1127016.35,-512887.65 -1127034.32)),POLYGON((-513664.71  
-1126976.66,-513369.99 -1126933.42,-513168.89 -1126941.29,-513171.71 -1126913.05,-513410.49 -1126916.44,-513696.28  
-1126955.84,-513711.75 -1127063.19,-513911.14 -1127036.82,-513944.33 -1127150.29,-514193.93 -1127052.38,-514203.64  
-1127089.55,-513922.7 -1127185.73,-513891.88 -1127064.26,-513686.31 -1127091.21,-513664.71 -1126976.66)),POLYGON((-513521.21  
-1126649.67,-513487.08 -1126651.3,-513469.89 -1126558.88,-513451.83 -1126457.21,-513524.26 -1126356.44,-513581.8  
-1126196.44,-513644.62 -1126143.19,-513745.12 -1126101.18,-513939.67 -1125964.91,-514128 -1125979.19,-514114.44  
-1126009.2,-513939.52 -1125996.78,-513880.18 -1126128.98,-513791.23 -1126152.82,-513762.09 -1126124.46,-513610.53  
-1126195.32,-513534.62 -1126409.09,-513480.02 -1126467.02,-513534.04 -1126603.4,-513521.21 -1126649.67)),POLYGON((-512892.95  
-1127191.58,-512746.5 -1127133.73,-512453.35 -1127023.47,-512268.36 -1126936.55,-512182.74 -1126904.1,-511781.17  
-1126683.46,-511448.8 -1126578.36,-511367.65 -1126275.1,-511403.23 -1126171.57,-511473.63 -1125897.77,-511489.16  
-1125821.74,-511511.95 -1125840.6,-511432.53 -1126176.62,-511433.82 -1126232.44,-511428.18 -1126347.96,-511465.87  
-1126535.6,-511554.14 -1126521.18,-511932.12 -1126723.04,-512230.95 -1126877.86,-512756.96 -1127095.45,-512885.69  
-1127147.19,-512892.95 -1127191.58)))
```





AGPOL s.r.o.  
Ing. Michalová  
Jungmannova 153/12  
779 00 Olomouc

Naše značka:  
1034/16/OVP/Z

Vyřizuje:  
Ing. Olga Pitrová

Datum:  
3.3.2016

**Toto vyjádření je vydáváno ve smyslu zákona č. 458/2000 Sb. a zákona č. 183/2006 Sb.,  
má platnost 2 roky od data jeho vydání.**

**Toto vyjádření se vztahuje výhradně k sítím ve vlastnictví NET4GAS, s.r.o.**

**Věc: Realizace opatření KoPÚ k.ú. Velká u Hranic**

**okres: Přerov  
k.ú.: Olšovec, Velká u Hranic**

**Dotčené sítě:**

Plynárenská zařízení:  
Úsek plánovaného VTL plynovodu nad 40 barů DN 700-1200  
VTL plynovod nad 40 barů DN 700

Plynárenská telekomunikační zařízení:  
Optický kabel

**Podmínky:**

1. Na základě předložené dokumentace a žádosti č.j. HE/63/16 ze dne 26.1.2016 Vám sdělujeme následující:
2. Z předložené dokumentace není zřejmé, že stavba zasahuje do ochranného pásma VTL plynovodu společnosti NET4GAS, s.r.o. Textové i výkresové části PD je nutno v tomto smyslu dopracovat!  
- Pro ochranu stávajícího VTL plynovodu požadujeme použít silniční panely, které budou součástí konstrukčních vrstev projektovaných komunikací. Silniční panely musí být nad VTL plynovody uloženy tak, aby přenášely zatížení vně jejich půdorysu. Navržený způsob křížení, se zohledněním všech zatížení působících na VTL plynovody (vnitřní přetlak, nadloží, doprava), požadujeme doložit statickým výpočtem zpracovaným autorizovanou osobou pro statiku a dynamiku staveb.  
Parametry stávajícího potrubí v místech křížení Vám poskytne Ing. Brajer (premysl.brajer@net4gas.cz); hloubky krytí je nutno ověřit vytýčením, příp. kopanými sondami.
3. Dále je nutno do textových částí doplnit:  
- S příslušným technologem společnosti NET4GAS, s.r.o. provést vytýčení a ověření hloubek krytí stávajících VTL plynovodů.  
- Místa případných přejezdů VTL plynovodu těžkou technikou v době výstavby musí být zpevněna rozebíratelnými silničními panely s přesahem minimálně 3 m od půdorysu plynovodu na obě strany a 1,5 m od trasy optického kabelu na obě strany a dále zřídit taková opatření, aby přejezdy VTL plynovodu a kabelu v podélném směru nebyly možné.
4. Společnosti NET4GAS, s.r.o. je nutné předložit ke schválení technologický postup prací, ve kterém bude uveden sled prováděných prací a použité mechanismy na tyto práce. Dále viz "Technické podmínky pro práce a činnosti v objektech, nebezpečných prostorech, pásmech a v blízkosti sítí a vedení ve správě NET4GAS, s.r.o."  
Technologický postup zemních prací vypracovaný dodavatelem stavby a parafovaný investorem stavby, pokud jsou rozdílní, musí být schválen provozovatelem VTL plynovodu (NET4GAS, s.r.o.) a to min. 30 dní před zahájením prací. Kontaktní osobou pro posouzení technologického postupu je p. Pavel Bartoš

**1034/16/OVP/Z, str. 1 / 2**



(pavel.bartos@net4gas.cz).

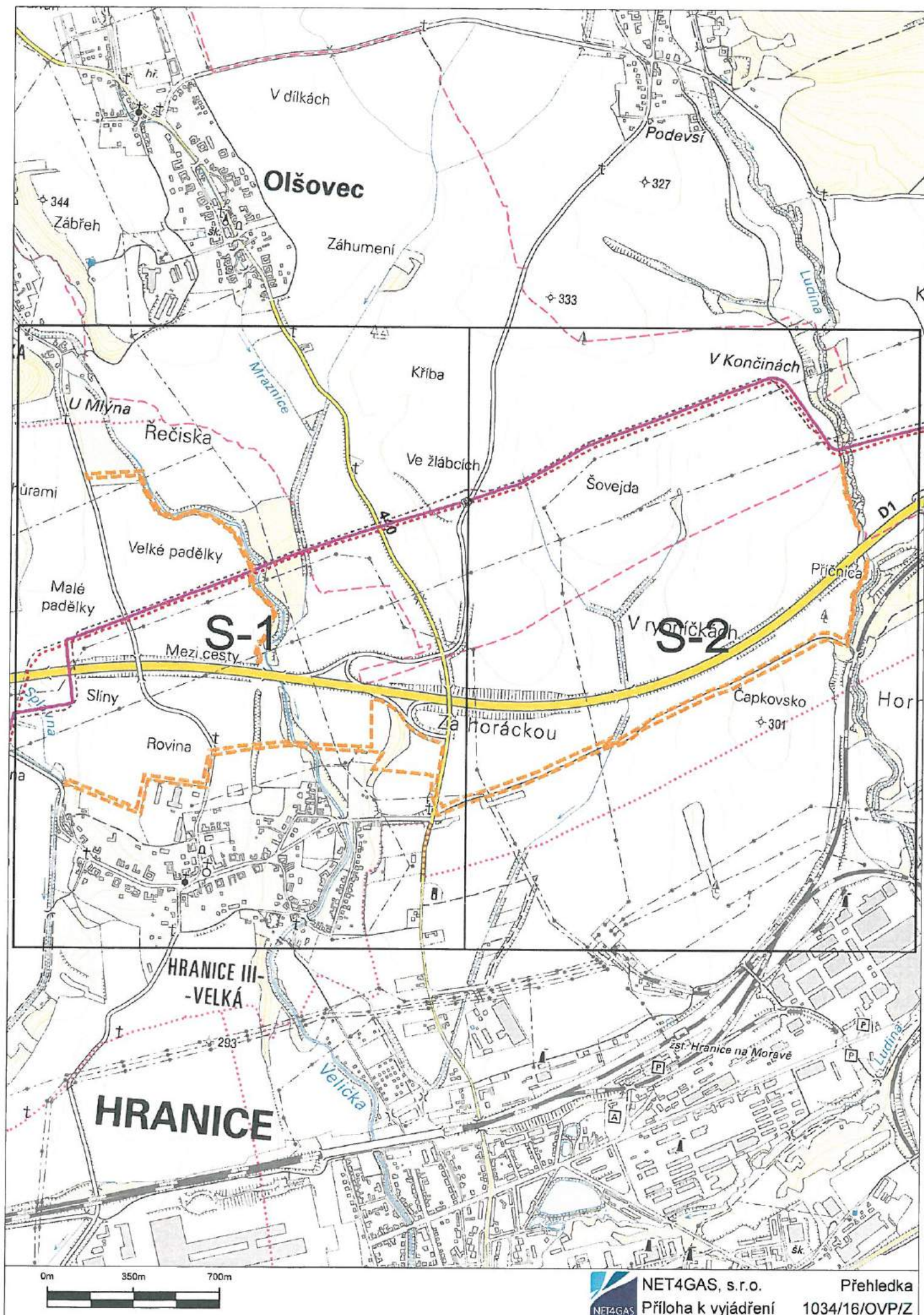
5. V dokumentaci nesprávně uvedeno podzemní vedení NET4NET, podzemní vedení je součástí Telekomunikační sítě NET4GAS, s.r.o.
  - Před započatím stavebních prací je nutné kabely Telekomunikační sítě NET4GAS, s.r.o. vytýčit, včetně určení hloubky uložení.
  - Veškeré zemní práce v ochranném pásmu Telekomunikační sítě NET4GAS, budou prováděny ručně za přímého dozoru pracovníků naší servisní organizace Dial Telecom (resp. Fiber Services), pracovníci servisní organizace jsou oprávněni stanovit další podmínky a požadavky k ochraně Telekomunikační sítě NET4GAS.
  - Musí být proveden ruční výkop sond pro určení konců chráničky pod stávající cestou.
  - v místě křížení příkopů odvodnění nesmí být nad kabely Telekomunikační sítě NET4GAS sníženo krytí, musí být dodržena ČSN 73 6005,
  - v místě výstavby odvodňovacího příkopu musí být chránička prodloužena za vnější hranici příkopu - kabel musí být odkopán a uložen do betonových žlabů s přesahem 1,5 m za odvodňovací příkop, dno odvodňovacího příkopu musí být v místě křížení opatřeno betonovými žlabovnicemi s přesahem 1,5 m na obě strany od krajního vedení proti případnému poškození kabelů Telekomunikační sítě NET4GAS při čištění příkopů.
6. Dále do dokumentace požadujeme doplnit trasu plánovaného plynovodu Moravia.
  - Svodný příkop na pozemku parc. č. 3032 je pravděpodobně v kolizi s plánovaným plynovodem, resp. s pracovním pruhem pro realizaci. Požadujeme prověřit a upravit dokumentaci.
  - S ohledem na plánovanou výstavbu doporučujeme rozšířit použití silničních panelů i nad plánovaný plynovod a chráničku pro DOK, která bude vedena v souběhu (směrem ke stávajícímu plynovodu), jinak bude nutno křížení řešit překopem cesty.
  - Trasa plánovaného plynovodu je upřesněna; podklady vám poskytneme na vyžádání.
7. **Kompletní dokumentaci se zapracovanými připomínkami a se zákresem všech dotčených zařízení společnosti NET4GAS, s.r.o. stavbou požadujeme předložit k novému vyjádření.**
8. **Toto vyjádření má pouze informativní charakter a není podkladem pro vydání územního rozhodnutí.**

V další korespondenci uvádějte vždy číslo našeho vyjádření.

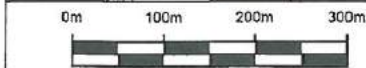
**NET4GAS, s.r.o.**  
Na Hřebenech II 1718/8, P.O. BOX 22  
140 21 Praha 4 - Nusle  
IČ: 27260364  
DIČ: CZ27260364 (43)




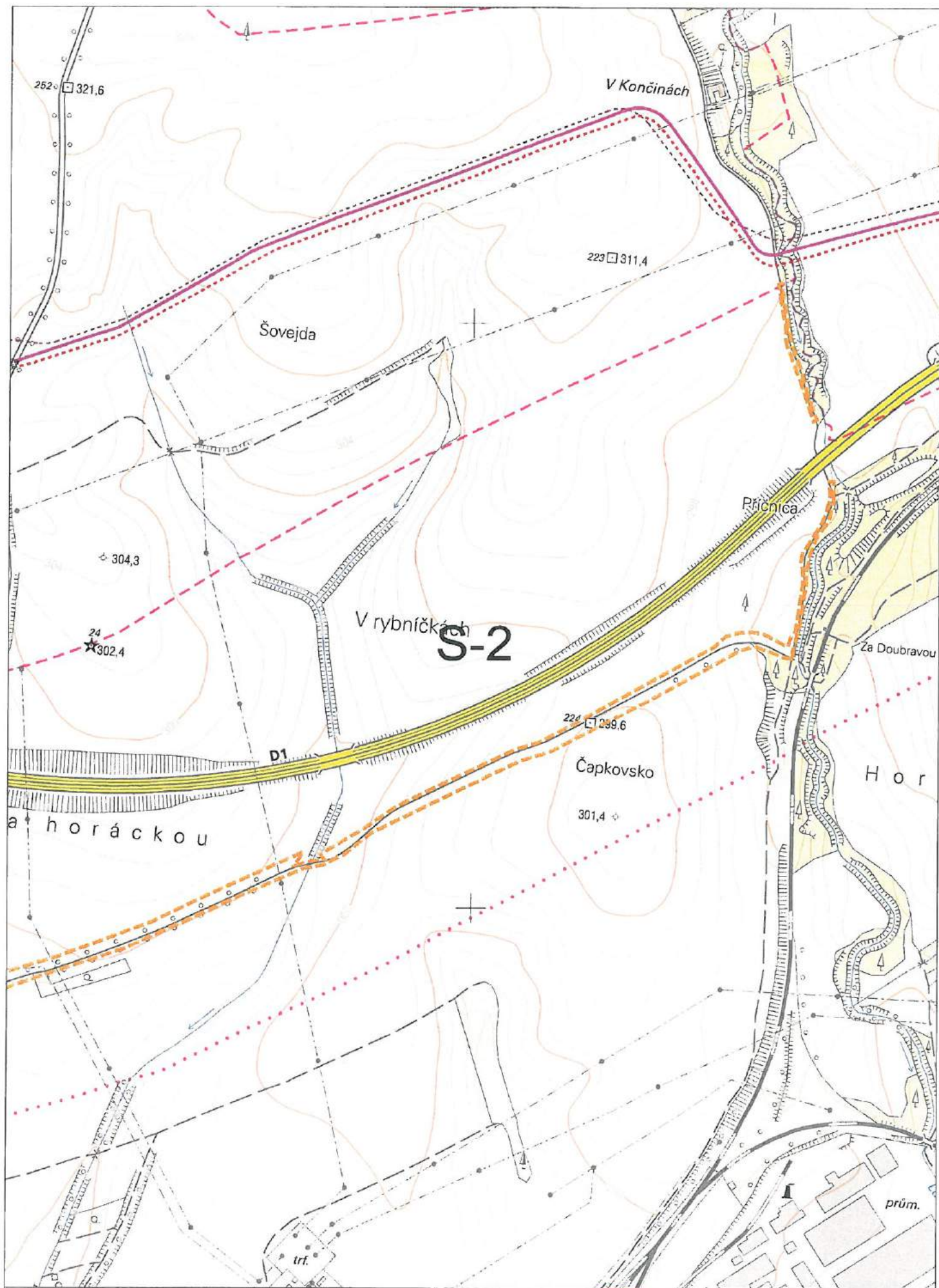
Aleš Novák  
Manažer, Dokumentace soustavy






























NET4GAS, s.r.o.  
Příloha k vyjádření

Situace: 2/2  
1034/16/OVP/Z



## LEGENDA:

	ZÁJMOVÉ ÚZEMÍ
	PLYNOVOD DN 10 - DN 250
	PLYNOVOD DN 300
	PLYNOVOD DN 500
	PLYNOVOD DN 700
	PLYNOVOD DN 800
	PLYNOVOD DN 900
	PLYNOVOD DN 1000
	PLYNOVOD DN 1200
	PLYNOVOD DN 1400
	PLYNOVOD PLÁNOVANÝ
	OPTICKÝ KABEL
	METALICKÝ KABEL
	ANODOVÉ UZEMNĚNÍ
	KABEL PROTIKOROZNÍ OCHRANY
	ELEKTROPŘÍPOJKA
	OPLOCENÍ PLYNÁRENSKÉHO OBJEKTU
	STANICE KATODICKÉ OCHRANY
	ELEKTRICKÁ POLARIZOVANÁ DRENÁŽ



The energy to lead

AGPOL s.r.o.  
Jungmannova 153/12  
77900 Olomouc

naše značka  
5001257633

vyřizuje  
Zdeněk Kocourek

datum  
18.03.2016

Věc:

**Realizace opatření KoPÚ k.ú. Velká u Hranic "SO 01 POLNÍ CESTA C 28"**

K.ú. - p.č.: Velká u Hranic, Střítež nad Ludinou, Olšovec, Hranice

Stavebník: AGPOL s.r.o., Jungmannova 153/12, 77900 Olomouc

Účel stanoviska: Povolení stavby - stavební režim

RWE GasNet, s.r.o., jako provozovatel distribuční soustavy (PDS) a technické infrastruktury, zastoupený RWE Distribuční služby, s.r.o., vydává toto stanovisko:

Akcí "Realizace opatření KoPÚ k.ú. Velká u Hranic SO 01 POLNÍ CESTA C 28" bude dotčen (souběh a křížení) vysokotlaký (dále jen VTL) plynovod DN 200, DN 500 PN 40 a zařízení protikorozi ochrany VTL plynododů elektrická polarizovaná drenáž EPD Velká v majetku RWE GasNet, s.r.o.

Bezpečnostní pásmo VTL plynovodů DN 200 je 20 m na obě strany od plynovodu.

Bezpečnostní pásmo VTL plynovodů DN 500 je 40 m na obě strany od plynovodu.

Ochranné pásmo VTL plynovodu je 4 m na obě strany od plynovodu.

Ochranné pásmo v zemi uložených kabelů je 1 m po obou stranách od krajního kabelu a ostatních technologických objektů (nadzemní propojovací objekty, sonda skříň technologie..) je 4 m na všechny strany od půdorysu.

Při realizaci uvedené akce požadujeme dodržet následující podmínky:

- před zahájením prací Vám naše zařízení vytyčíme - žádost o vytyčení se nachází na internetových stránkách [www.rwe-ds.cz](http://www.rwe-ds.cz).

VTL:

- polní cestu v souběhu s VTL plynovodem vést mimo ochranné pásmo VTL plynovodu - 4 m od plynovodu;
- v místě křížení polní cesty s VTL plynovodem požadujeme položit nad plynovod silniční panely;
- panely se ukládají kolmo k ose plynovodu do pískového lože min. 0,5 m (a více) nad plynovod a to v celé šíři polní cesty;
- svodný příkop v souběhu s VTL plynovodem umístit mimo ochranné pásmo VTL plynovodu (4 m od plynovodu);
- v místech případného křížení svodného příkopu s VTL plynovodem - nesnižovat stávající krytí VTL plynovodu (minimální krytí je 0,8 m);
- v případě potřeby doporučujeme na dno svodného příkopu v místě křížení s VTL plynovodem položit žlabovky;
- orientační sloupky (číchačky) nesmí být umístěny v tělese polní cesty - musí být minimálně 2 m od okraje cesty;
- výkopové a zemní práce v ochranném pásmu VTL plynovodu (4 m na obě strany od plynovodu) provádět zásadně ručně;
- nepoškodit nadzemní části VTL plynovodu (orientační sloupky, uzávěry atd.);
- nesnižovat ani nezvyšovat stávající krytí VTL plynovodu;
- v ochranném pásmu VTL plynovodu neskladovat žádný stavební ani jiný materiál;
- případné dočasné zařízení staveniště (maringotky, mobilní buňky atd.) umístit mimo bezpečnostní pásma výše uvedených VTL plynovodů;
- po dobu výstavby požadujeme zabezpečit VTL plynovod proti mechanickému poškození vhodným způsobem (přejezdy zabezpečit silničními panely, ochranné pásmo VTL plynovodu ohraničit výstražnou páskou);

PKO - EPD:

RWE Distribuční služby, s.r.o.

Plynárenská 499/1

Zábřovice

602 00 Brno

T

F +420545578571

E [info\\_ds@rwe.cz](mailto:info_ds@rwe.cz)

I [www.rwe.cz](http://www.rwe.cz)

IČ: 27935311

DIČ: CZ27935311

Zapsán do obchodního rejstříku:

Krajský soud v Brně

oddíl C, vložka 57165

26.07.2007

Bankovní spojení:

Československá obchodní banka,

a.s.

Číslo účtu: 17837923

Kód banky: 0300

EPD se skládá ze skříně - technologie, drenážních kabelů k VTL plynovodům a snímacím sondám.

- před zahájením stavebních prací požadujeme kabely PKO vytyčit. Plynárenské zařízení, Vám vytyčí pracovníci příslušné provozní oblasti, včetně případné další součinnosti. Informace o vytyčení plynárenských zařízení včetně žádosti naleznete na internetových stránkách: [www.rwe-ds.cz](http://www.rwe-ds.cz).

Při požadavku na vytyčení uveďte číslo jednací (naše značka), které je uvedeno ve stanovisku RWE Distribuční služby, s.r.o.

- pro zvětšení mechanické odolnosti kabelů obecně požadujeme uložení kabelů PKO v místě narušení ochranného pásma křížení s polní cestou trasy kabelů do půlených betonových chrániček. Musí být zachováno stávající krytí - kabel bude uložen v hloubce cca 70 cm, ve vozovce 1,0 m. Přesah chráničky musí být minimálně do vzdálenosti 1 m na obě strany. Uložení kabelů do chrániček a následné zpětné zapravení bude vždy provedeno dle ČSN 33 2000-5-52, v souladu s ČSN 736005 požadujeme dodržet ČSN 736005.

- ochranné pásmo v zemi uložených kabelů, dle zákona č. 458/2000 Sb. § 46, je 1 m po obou stranách od krajního kabelu a ostatních technologických objektů dle zákona č. 458/2000 Sb. § 68, je 4 m na všechny strany od půdorysu. V tomto ochranném pásmu je nutné zemní práce provádět pouze ručně a s největší opatrností. V místech kde bude kabelové vedení odkryto je dodavatel povinen zajistit jeho zabezpečení proti poškození tak aby nedošlo k porušení uzemnění, izolace kabelů a nebyl ohrožen spolehlivý provoz el. zařízení a bezpečnost osob.

- pokud dojde během stavby k poškození zařízení v majetku RWE GasNet, s.r.o. je dodavatel-investor povinen neprodleně informovat zaměstnance RWE - pohotovostní linka (tel. 1239).

- před dokončením stavebních prací přizvěte v exponovaných místech ke kontrole uložení a neporušenosti kabelů v majetku RWE GasNet, s.r.o. zaměstnance údržby RWE Distribuční služby, s.r.o., viz kontakt: <http://www.rwe-ds.cz>. včetně provedení zápisu do stavebního deníku.

- RWE Distribuční služby, s.r.o., odbor operativní správy sítí PKO si vyhrazuje právo vydání případných dalších podmínek, pokud by to okolnosti stavby vyžadovaly.

- před záhozem v místě křížení s VTL plynovody a zařízeními PKO EPD - exúponovaná místa s komunikačním tělesem přizvat zaměstnance RWE Distribuční služby, s.r.o. ke kontrole dodržení výše uvedených podmínek (viz níže uvedená internetová stránka);

---

Dále se v zájmovém území nachází nefunkční VTL plynovody DN 150 a DN 200, jejichž provoz byl ukončen. Plynovod je odstaven od provozované části VTL plynovodní sítě, a proto jej nelze vytyčit dle předepsaného postupu. Při provádění prací ve vyznačeném prostoru požadujeme dbát zvýšené opatrnosti, protože při mechanickém poškození plynovodu je možnost vzniku výbušné směsi. Pracovníci provádějící stavební práce musí být s touto skutečností prokazatelně seznámeni.

---

Plynárenské zařízení a plynovodní přípojky jsou dle ust. § 2925 zákona č. 89/2012 Sb., občanského zákoníku, provozovány jako zařízení zvlášť nebezpečné a z tohoto důvodu jsou chráněno ochranným pásmem dle zákona č. 458/2000 Sb. ve znění pozdějších předpisů.

Nedodržení podmínek uvedených v tomto stanovisku zakládá odpovědnost stavebníka za vzniklé škody.

Rozsah ochranného pásma je stanoven v zákoně 458/2000 Sb. ve znění pozdějších předpisů.

Při realizaci uvedené stavby budou dodrženy podmínky pro provádění stavební činnosti:

1) Za stavební činnosti se pro účely tohoto stanoviska považují všechny činnosti prováděné v ochranném pásmu plynárenského zařízení a plynovodních přípojek (tzn. i bezvýkopové technologie a terénní úpravy) a činnosti mimo ochranné pásmo, pokud by takové činnosti mohly ohrozit bezpečnost a spolehlivost plynárenského zařízení a plynovodních přípojek (např. trhací práce, sesuvy půdy, vibrace, apod.).

2) Stavební činnosti je možné realizovat pouze při dodržení podmínek stanovených v tomto stanovisku. Nebudou-li tyto podmínky dodrženy, budou stavební činnosti považovány dle § 68 zákona č. 458/2000 Sb. ve znění pozdějších předpisů za činnost bez našeho předchozího souhlasu. Při každé změně projektu nebo stavby (zejména trasy navrhovaných inženýrských sítí) je nutné požádat o nové stanovisko k této změně.

3) Před zahájením stavební činnosti bude provedeno vytyčení trasy a přesné určení uložení plynárenského zařízení a





The energy to lead

plynovodních přípojek. Vytyčení trasy provede příslušná provozní oblast (formulář a kontakt naleznete na [www.rwe-ds.cz](http://www.rwe-ds.cz) nebo Zákaznická linka 840 11 33 55). Při žádosti uvede žadatel naši značku (číslo jednací) uvedenou v úvodu tohoto stanoviska. O provedeném vytyčení trasy bude sepsán protokol. Přesné určení uložení plynárenského zařízení a plynovodních přípojek je povinen provést stavebník na svůj náklad. Bez vytyčení trasy a přesného určení uložení plynárenského zařízení a plynovodních přípojek stavebníkem nesmí být vlastní stavební činnosti zahájeny. Vytyčení plynárenského zařízení a plynovodních přípojek považujeme za zahájení stavební činnosti.

4) Bude dodržena mj. ČSN 73 6005, TPG 702 04, zákon č.458/2000 Sb. ve znění pozdějších předpisů, případně další předpisy související s uvedenou stavbou.

5) Pracovníci provádějící stavební činnosti budou prokazatelně seznámeni s polohou plynárenského zařízení a plynovodních přípojek, rozsahem ochranného pásma a těmito podmínkami.

6) Při provádění stavební činnosti, vč. přesného určení uložení plynárenského zařízení je stavebník povinen učinit taková opatření, aby nedošlo k poškození plynárenského zařízení a plynovodních přípojek nebo ovlivnění jejich bezpečnosti a spolehlivosti provozu. Nebude použito nevhodného nářadí, zemina bude těžena pouze ručně bez použití pneumatických, elektrických, bateriových a motorových nářadí.

7) Odkryté plynárenské zařízení a plynovodní přípojky budou v průběhu nebo při přerušení stavební činnosti řádně zabezpečeny proti jejich poškození.

8) V případě použití bezvýkopových technologií (např. protlaku) bude před zahájením stavební činnosti provedeno úplné obnažení plynárenského zařízení a plynovodních přípojek v místě křížení na náklady stavebníka. V případě, že nebude tato podmínka dodržena, nesmí být použita bezvýkopová technologie.

9) Stavebník je povinen neprodleně oznámit každé i sebemenší poškození plynárenského zařízení nebo plynovodních přípojek (vč. izolace, signalizačního vodiče, výstražné fólie atd.) na telefon 1239.

10) Před provedením zásypu výkopu bude provedena kontrola dodržení podmínek stanovených pro stavební činnosti, kontrola plynárenského zařízení a plynovodních přípojek. Kontrolu provede příslušná provozní oblast (formulář a kontakt naleznete na [www.rwe-ds.cz](http://www.rwe-ds.cz) nebo Zákaznická linka 840 11 33 55). Při žádosti uvede žadatel naši značku (číslo jednací) uvedenou v úvodu tohoto stanoviska. Povinnost kontroly se vztahuje i na plynárenské zařízení, které nebylo odhaleno. O provedené kontrole bude sepsán protokol. Bez provedené kontroly nesmí být plynárenské zařízení a plynovodní přípojky zasypány. V případě, že nebudou dodrženy výše uvedené podmínky, je stavebník povinen na základě výzvy provozovatele plynárenského zařízení a plynovodních přípojek, nebo jeho zástupce doložit průkaznou dokumentaci o nepoškození plynárenského zařízení a plynovodních přípojek během výstavby nebo provést na své náklady kontrolní sondy v místě styku stavby s plynárenským zařízením a plynovodními přípojkami.

11) Plynárenské zařízení a plynovodní přípojky budou před zásypem výkopu řádně podsypány a obsypány těžkým pískem, bude provedeno zhutnění a bude osazena výstražná fólie žluté barvy, vše v souladu s ČSN EN 12007-1-4, TPG 702 01, TPG 702 04.

12) Neprodleně po skončení stavební činnosti budou řádně osazeny všechny poklopy a nadzemní prvky plynárenského zařízení a plynovodních přípojek.

13) Poklopy uzávěrů a ostatních armatur na plynárenském zařízení a plynovodních přípojkách, vč. hlavních uzávěrů plynu (HUP) na odběrném plynovém zařízení udržovat stále přístupné a funkční po celou dobu trvání stavební činnosti.

14) Případné zřizování staveníště, skladování materiálů, stavebních strojů apod. bude realizováno mimo ochranné pásmo plynárenského zařízení a plynovodních přípojek (není-li ve stanovisku uvedeno jinak).

15) Bude zachována hloubka uložení plynárenského zařízení a plynovodních přípojek (není-li ve stanovisku uvedeno jinak).

16) Při použití nákladních vozidel, stavebních strojů a mechanismů zabezpečit případný přejezd přes plynárenské zařízení a plynovodní přípojky uložení panelů v místě přejezdu plynárenského zařízení.

Platí pouze pro území vyznačené v příloze tohoto stanoviska a to 24 měsíců ode dne jeho vydání.

V případě dotčení pozemku v majetku RWE kontaktujte prosím RWE GasNet, s.r.o. Kontakt naleznete na adrese [www.rwe-distribuce.cz/cs/kontakt-ni-system/](http://www.rwe-distribuce.cz/cs/kontakt-ni-system/), činnost "Smluvní vztahy - pozemky a budovy plynárenských zařízení", případně na Zákaznické lince 840 11 33 55.



The energy to lead

Za správnost a úplnost dokumentace předložené s žádostí včetně jejího souladu s platnými předpisy plně zodpovídá její zpracovatel. Stanovisko nenahrazuje případná další stanoviska k jiným částem stavby.

V případě další korespondence nebo jednání (např. změna stavby) uvádějte naši značku - 5001257633 a datum tohoto stanoviska. Kontakty jsou k dispozici na [www.rwe-ds.cz](http://www.rwe-ds.cz) nebo Zákaznická linka 840 11 33 55.

Zdeněk Kocourek  
technik externích požadavků  
odbor zpracování externích požadavků  
RWE Distribuční služby, s.r.o.  
+420532227479  
[zdenek.kocourek@rwe.cz](mailto:zdenek.kocourek@rwe.cz)

Přílohy: Orientační zakres plynárenského zařízení, Ověřená příloha žadatele, Ověřená příloha žadatele





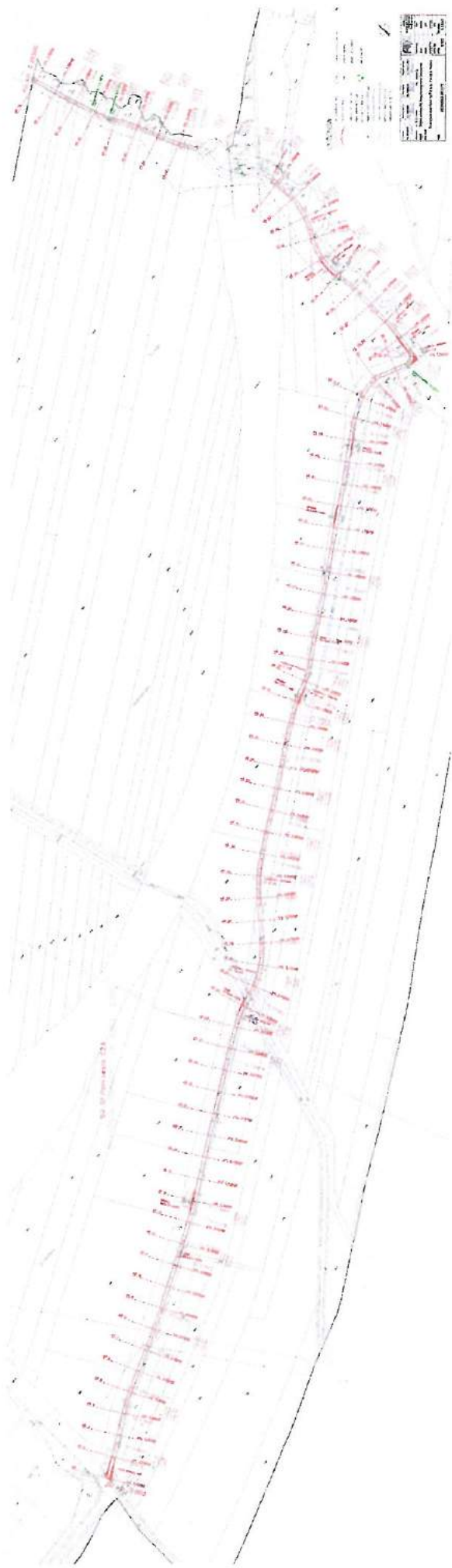
**Legenda:**

linie	regulační stanice
plynovodu	ochranné zařízení
NTL	kabel
STL	elektropřipojka
VTL	kabel protikoroziční ochrany
WTL	anodové uzemnění
nefunkční	stanice katodové ochrany
výstavba	



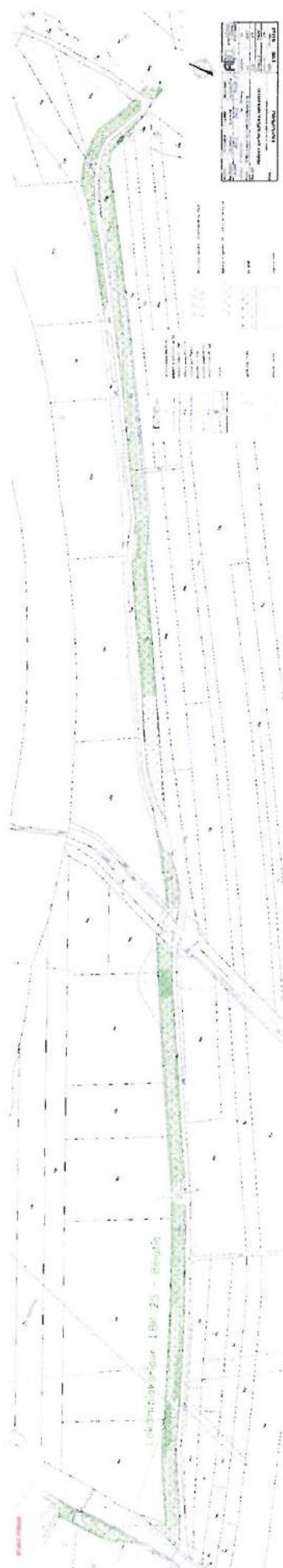
**Příloha: Ověřená příloha žadatele. Tato příloha je nedílnou součástí stanoviska č. 5001257633 ze dne 18.03.2016.**

Provozovatel DS: RWE GasNet, s.r.o.; Stavebník: AGPOL s.r.o., Jungmannova 153/12, 77900 Olomouc, K.ú.: Velká u Hranic, Střítež nad Ludinou, Olšovec, Hranice.



**Příloha: Ověřená příloha žadatele. Tato příloha je nedílnou součástí stanoviska č. 5001257633 ze dne 18.03.2016.**

Provozovatel DS: RWE GasNet, s.r.o.; Stavebník AGPOL s.r.o., Jungmannova 153/12, 77900 Olomouc. K.ú.: Velká u Hranic, Střítež nad Ludinou, Olšovec, Hranice.





The energy to lead

AGPOL s.r.o.  
Jungmannova 153/12  
77900 Olomouc

naše značka  
5001257645

vyřizuje  
Bohuslav Hubička

datum  
17.03.2016

Věc:

**Realizace opatření KoPÚ k.ú. Velká u Hranic**

K.ú. - p.č.: Velká u Hranic

Stavebník: AGPOL s.r.o., Jungmannova 153/12, 77900 Olomouc

Účel stanoviska: Povolení stavby - stavební režim

RWE GasNet, s.r.o., jako provozovatel distribuční soustavy (PDS) a technické infrastruktury, zastoupený RWE Distribuční služby, s.r.o., vydává toto stanovisko:

Stanovisko odboru EPZ - VTL (Bohuslav Hubička, tel: 532 227 264):

K Vašemu požadavku sdělujeme, že v oblasti "Realizace opatření KoPÚ v k.ú. Velká u Hranic - objekt So 07 - Biocentrum LBC 25 Nad uhřítou" prochází vysokotlaký (dále jen VTL) plynovod DN 500, PN 40. Je proto nutné činnost v této lokalitě řešit dle zákona 458/2000 Sb., TPG 702 04 a ČSN EN 1594.

Bezpečnostní pásmo VTL plynovodu DN 500 je 40 m na obě strany od plynovodu.

Ochranné pásmo VTL plynovodu je 4 m na obě strany od plynovodu.

Při realizaci výše uvedené akce požadujeme dodržet následující podmínky:

- výsadbu stromů a keřů provádět mimo ochranné pásmo VTL plynovodu - 4 m od plynovodu;
- zatravnění bez omezení;
- případnou novou polní cestu v této oblasti v souběhu s VTL plynovodem vést mimo ochranné pásmo VTL plynovodu (4 m od plynovodu);
- před zahájením prací Vám naše zařízení vytyčíme - žádost o vytyčení se nachází na internetových stránkách [www.rwe-ds.cz](http://www.rwe-ds.cz);
- výkopové a zemní práce v ochranném pásmu VTL plynovodu (4 m na obě strany od plynovodu) provádět zásadně ručně;
- nepoškozit nadzemní části VTL plynovodu (orientační sloupky, uzávěry atd.);
- nesnižovat ani nezvyšovat stávající krytí VTL plynovodu;
- v ochranném pásmu VTL plynovodu neskladovat žádný stavební ani jiný materiál;
- případné dočasné zařízení staveniště (maringotky, mobilní buňky atd.) umístit min. 20 m od VTL plynovodu;
- po dobu prací požadujeme zabezpečit VTL plynovod proti mechanickému poškození vhodným způsobem (přejezdy zabezpečit silničními panely, ochranné pásmo VTL plynovodu ohraničit výstražnou páskou).

V uvedené oblasti se dle předložené situace středotlaké a nízkotlaké plynovody v majetku RWE GasNet, s.r.o. nenacházejí.

Budou-li splněny výše uvedené podmínky s akcí "Realizace opatření KoPÚ v k.ú. Velká u Hranic - objekt SO 07 - Biocentrum LBC 25 Nad uhřítou" souhlasíme.

V rozsahu této stavby souhlasíme s povolením stavby dle zákona 183/2006 Sb. ve znění pozdějších předpisů. Tento souhlas platí pro územní řízení, řízení o územním souhlasu, veřejnoprávní smlouvy pro umístění stavby, zjednodušené územní řízení, ohlášení, stavební řízení, společné územní a stavební řízení, veřejnoprávní smlouvu o

RWE Distribuční služby, s.r.o.

Plynárenská 499/1  
Zábřovice

602 00 Brno  
T

F +420545578571

E [info\\_ds@rwe.cz](mailto:info_ds@rwe.cz)

I [www.rwe.cz](http://www.rwe.cz)

IČ: 27935311

DIČ: CZ27935311

Zapsán do obchodního rejstříku:

Krajský soud v Brně  
oddíl C, vložka 57165  
26.07.2007

Bankovní spojení:  
Československá obchodní banka,  
a.s.

Číslo účtu: 17837923

Kód banky: 0300





The energy to lead

provedení stavby nebo oznámení stavebního záměru s certifikátem autorizovaného inspektora.

V zájmovém území se mohou nacházet plynárenská zařízení jiných vlastníků či správců, případně i dlouhodobě nefunkční/neprovozovaná plynárenská zařízení bez dostupných informací o jejich poloze a vlastnictví.

Platí pouze pro území vyznačené v příloze tohoto stanoviska a to 24 měsíců ode dne jeho vydání.

V případě dotčení pozemku v majetku RWE kontaktujte prosím RWE GasNet, s.r.o. Kontakt naleznete na adrese [www.rwe-distribuce.cz/cs/kontaktni-system/](http://www.rwe-distribuce.cz/cs/kontaktni-system/), činnost "Smluvní vztahy - pozemky a budovy plynárenských zařízení", případně na Zákaznické lince 840 11 33 55.

Za správnost a úplnost dokumentace předložené s žádostí včetně jejího souladu s platnými předpisy plně zodpovídá její zpracovatel. Stanovisko nenahrazuje případná další stanoviska k jiným částem stavby.

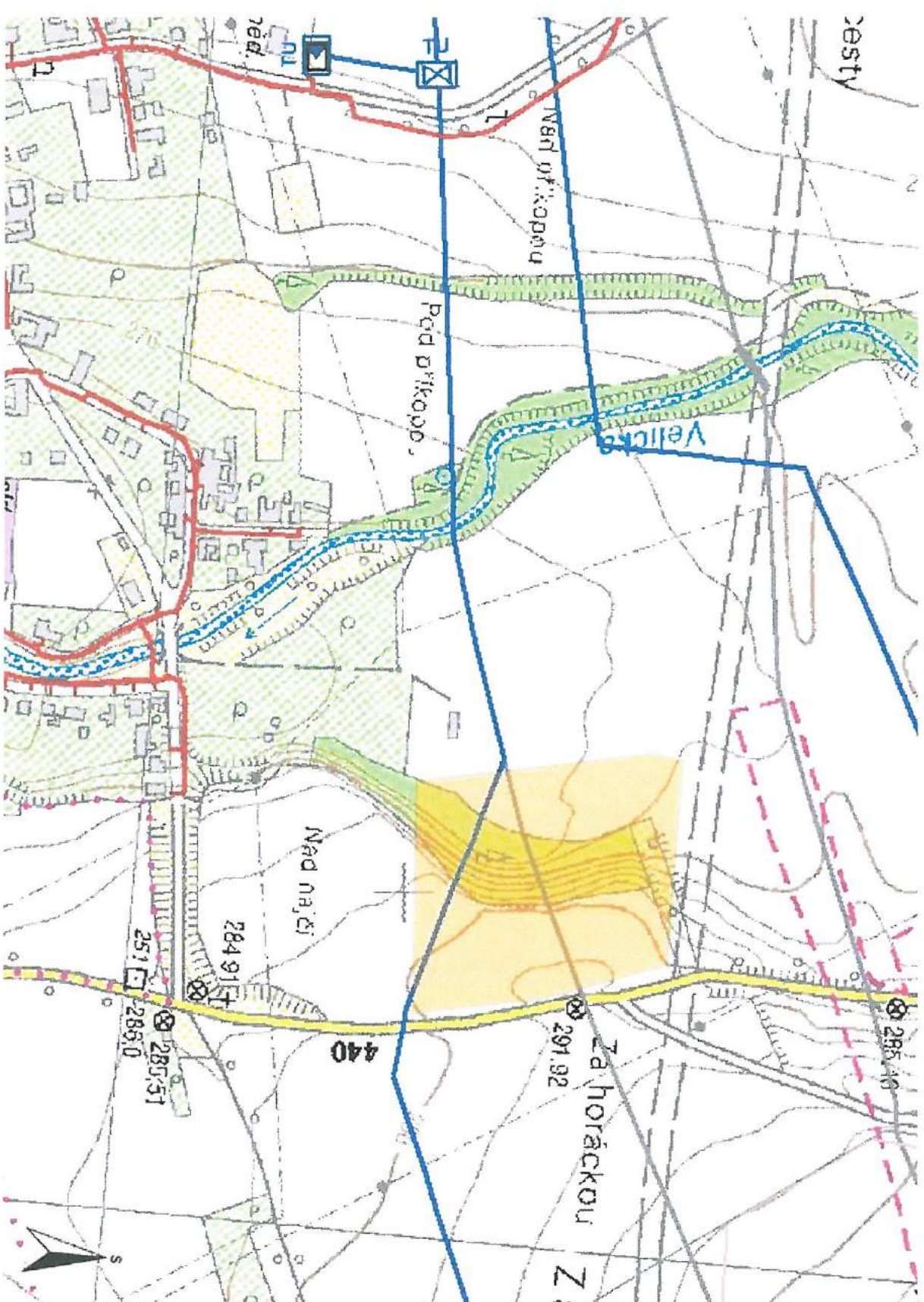
V případě další korespondence nebo jednání (např. změna stavby) uvádějte naši značku - 5001257645 a datum tohoto stanoviska. Kontakty jsou k dispozici na [www.rwe-ds.cz](http://www.rwe-ds.cz) nebo Zákaznická linka 840 11 33 55.

Bohuslav Hubička  
technik externích požadavků  
odbor zpracování externích požadavků  
RWE Distribuční služby, s.r.o.  
+420532227264  
[bohuslav.hubicka@rwe.cz](mailto:bohuslav.hubicka@rwe.cz)

Přílohy: Orientační zakres plynárenského zařízení

Příloha: Orientační zakres plynárenského zařízení. Tato příloha je nedílnou součástí stanoviska č. 5001257645 ze dne 17.03.2016.

Provozovatel DS: RWE GasNet, s.r.o.; Stavebník: AGPOL s.r.o.; Jungmannova 153/12, 77900 Olomouc, K.ú.: Velká u Hranic.



Legenda:

	linie
	NTL
	STL
	VTL
	WTL
	nefunkční
	výstavba
	regulační stanice
	ochranné zařízení
	kabel
	elektropropojka
	kabel protikoroziční ochrany
	anodové uzemnění
	stanice katodové ochrany

AGPOL s.r.o.  
Jungmannova 153/12  
77900 Olomouc

naše značka  
5001257647

vyřizuje  
Jan Štoudek

datum  
17.03.2016

Věc:

**Realizace opatření KoPů k.ú. Velká u Hranic**

K.ú. - p.č.: Velká u Hranic

Stavebník: AGPOL s.r.o., Jungmannova 153/12, 77900 Olomouc

Účel stanoviska: Povolení stavby - stavební režim

RWE GasNet, s.r.o., jako provozovatel distribuční soustavy (PDS) a technické infrastruktury, zastoupený RWE Distribuční služby, s.r.o., vydává toto stanovisko:

Stanovisko odboru EPZ - VTL (Bohuslav Hubička, tel: 532 227 264):

K Vašemu požadavku sdělujeme, že akcí "Realizace opatření KoPů k.ú. Velká u Hranic - objekty So 02 - Polní cesta C21 a SO 03 - Svodný příkop 01" nebude dle předložené situace VTL plynovod dotčen.

Současně upozorňujeme, že v blízkosti Vaší zájmové oblasti prochází vysokotlaký plynovod DN 500, PN 40. Dále se zde nachází nefunkční, zrušený VTL plynovod.

Případné změny v projektové dokumentaci je proto nutné předložit k odsouhlasení.

S uvedenou akcí souhlasíme.

Stanovisko k existenci zařízení vysokotlakých (VTL) plynovodů a regulačních stanic, vč. zařízení PKO zpracoval technik externích požadavků Bohuslav Hubička, tel. 532 227 264, email: bohuslav.hubicka@rwe.cz

Stanovisko odboru EPZ - STL, NTL (Jan Štoudek):

Toto stanovisko se nevztahuje k jakémukoliv zásahu na stávajícím PZ (přeložka, odpojení, úprava, osazení ochranné trubky, chráničky apod.). Případný zásah na PZ musí být řešen samostatným stanoviskem. Kontaktní osoba pro přeložku (technik PPZ v příslušné oblasti) viz kontaktní systém RWE: <http://www.rwe-distribuce.cz/cs/kontaktni-system/>

K PŘEDLOŽENÉ PD SDĚLUJEME TOTO NAŠE STANOVISKO Z POHLEDU DOTYKU NA PLYNÁRENSKÁ ZAŘÍZENÍ:  
V zájmovém prostoru stavby dojde k dotyku s těmito plynárenskými zařízeními:

- STL plynovod dn 110 PE, majitel RWE GasNet, s.r.o.

Na základě předložené situace byl předán informační zákres.

Stávající krytí plynovodu musí být zachováno.

V případě nutnosti provádění terénních úprav pozemku nad plynovodem, musí být průkazně zjištěna hloubka uložení stávajícího plynovodu. Následné úpravy terénu musí být provedeny tak, aby konečné uložení plynovodu bylo prokazatelně od 0,80 - 1,50m.

V případě nedodržení stávajícího krytí bude plynovod nebo plynovodní přípojky přeloženy na náklad investora. Termín provedení přeložky a práce na přeložce mohou být prováděny jen po předchozí dohodě s odpovědným pracovníkem RWE Distribuční služby, s.r.o., regionální operativní správy sítí.

Vlastnictví přeložené části plynárenského zařízení je upraveno zákonem č. 458/2000 Sb. v platném znění, § 70.

Smluvní vztahy na provedení přeložky plynárenských zařízení budou ošetřeny písemnou smlouvou mezi majitelem plynárenského zařízení a investorem.

RWE Distribuční služby, s.r.o.

Plynárenská 499/1  
Zábřovice  
602 00 Brno  
T +420532221111  
F +420545578571  
E info\_ds@rwe.cz  
I www.rwe.cz  
IČ: 27935311  
DIČ: CZ27935311

Zapsán do obchodního rejstříku:  
Krajský soud v Brně  
oddíl C, vložka 57165  
26.07.2007

Bankovní spojení:  
Československá obchodní banka,  
a.s.  
Číslo účtu: 17837923  
Kód banky: 0300



Na případnou přeložku plynárenských zařízení bude vydáno samostatné stanovisko.

Při skrývkách konstrukční vrstvy vozovky (niveleta nebude změněna), dojde k dočasnému snížení krytí částí plynovodu a plynovodních přípojek. Při pojiždění těžké stavební techniky může dojít k poškození plynárenského zařízení. K zajištění bezpečnosti a spolehlivému provozu navrhuje následující opatření:

a) Při skrývce a před uložením živých vrstev, po dohodě s odpovědným pracovníkem (Kontakt: [www.rwe-ds.cz](http://www.rwe-ds.cz) nebo Zákaznická linka 840 11 33 55), provést kontrolu těsnosti. Tuto kontrolu je nutné provádět i průběžně v průběhu stavby.

b) V místech uložení plynárenského zařízení včetně ochranného pásma není povoleno používat těžké stavební stroje pro hutnění. Není povolen přejezd těžkých nákladních vozidel a jiné těžké stavební techniky. V případě nutnosti přejezdu nad plynárenským zařízením včetně hutnění je zhotovitel stavby povinen dohodnout dodatečný způsob ochrany plynárenských zařízení.

Při stavbě je nutné postupovat v souladu s ČSN 73 6005, TPG 702 01, TPG 702 04 a dalších souvisejících předpisů.

Stávající plynárenské zařízení musí být zabezpečeno vhodným způsobem proti poškození. Při realizaci stavby je nutno dodržovat veškerá pravidla stanovená pro práce v ochranném pásmu plynárenského zařízení (ochranné pásmo je souvislý prostor v bezprostřední blízkosti plyn. zařízení vymezený svislými rovinami vedenými ve vodorovné vzdálenosti 1,0 m na obě strany od půdorysu plyn. zařízení - dle Zákona 458/2000 Sb. v platném znění). V ochranném pásmu plynárenského zařízení nebude realizována žádná pevná ani dočasná stavba, nebude skladován materiál, prováděny terénní úpravy, vysazovány stromy a dřeviny a pojižděno těžkou technikou.

V rozsahu této stavby souhlasíme s povolením stavby dle zákona 183/2006 Sb. ve znění pozdějších předpisů. Tento souhlas platí pro územní řízení, řízení o územním souhlasu, veřejnoprávní smlouvy pro umístění stavby, zjednodušené územní řízení, ohlášení, stavební řízení, společné územní a stavební řízení, veřejnoprávní smlouvu o provedení stavby nebo oznámení stavebního záměru s certifikátem autorizovaného inspektora.

V zájmovém území se mohou nacházet plynárenská zařízení jiných vlastníků či správců, případně i dlouhodobě nefunkční/neprovozovaná plynárenská zařízení bez dostupných informací o jejich poloze a vlastnictví.

Plynárenské zařízení a plynovodní přípojky jsou dle ust. § 2925 zákona č. 89/2012 Sb., občanského zákoníku, provozovány jako zařízení zvláště nebezpečné a z tohoto důvodu jsou chráněny ochranným pásmem dle zákona č. 458/2000 Sb. ve znění pozdějších předpisů.

Nedodržení podmínek uvedených v tomto stanovisku zakládá odpovědnost stavebníka za vzniklé škody.

Rozsah ochranného pásma je stanoven v zákoně 458/2000 Sb. ve znění pozdějších předpisů.

Při realizaci uvedené stavby budou dodrženy podmínky pro provádění stavební činnosti:

1) Za stavební činnosti se pro účely tohoto stanoviska považují všechny činnosti prováděné v ochranném pásmu plynárenského zařízení a plynovodních přípojek (tzn. i bezvýkopové technologie a terénní úpravy) a činnosti mimo ochranné pásmo, pokud by takové činnosti mohly ohrozit bezpečnost a spolehlivost plynárenského zařízení a plynovodních přípojek (např. trhavé práce, sesuvy půdy, vibrace, apod.).

2) Stavební činnosti je možné realizovat pouze při dodržení podmínek stanovených v tomto stanovisku. Nebudou-li tyto podmínky dodrženy, budou stavební činnosti, považovány dle § 68 zákona č. 458/2000 Sb. ve znění pozdějších předpisů za činnost bez našeho předchozího souhlasu. Při každé změně projektu nebo stavby (zejména trasy navrhovaných inženýrských sítí) je nutné požádat o nové stanovisko k této změně.

3) Před zahájením stavební činnosti bude provedeno vytyčení trasy a přesné určení uložení plynárenského zařízení a plynovodních přípojek. Vytyčení trasy provede příslušná provozní oblast (formulář a kontakt naleznete na [www.rwe-ds.cz](http://www.rwe-ds.cz) nebo Zákaznická linka 840 11 33 55). Při žádosti uvede žadatel naši značku (číslo jednací) uvedenou v úvodu tohoto stanoviska. O provedení vytyčení trasy bude sepsán protokol. Přesné určení uložení plynárenského zařízení a plynovodních přípojek je povinen provést stavebník na svůj náklad. Bez vytyčení trasy a přesného určení uložení plynárenského zařízení a plynovodních přípojek stavebníkem nesmí být vlastní stavební činnosti zahájeny. Vytyčení plynárenského zařízení a plynovodních přípojek považujeme za zahájení stavební činnosti.

4) Bude dodržena mj. ČSN 73 6005, TPG 702 04, zákon č. 458/2000 Sb. ve znění pozdějších předpisů, případně další předpisy související s uvedenou stavbou.

5) Pracovníci provádějící stavební činnosti budou prokazatelně seznámeni s polohou plynárenského zařízení a plynovodních přípojek, rozsahem ochranného pásma a těmito podmínkami.

6) Při provádění stavební činnosti, vč. přesného určení uložení plynárenského zařízení je stavebník povinen učinit taková opatření, aby nedošlo k poškození plynárenského zařízení a plynovodních přípojek nebo ovlivnění jejich bezpečnosti a spolehlivosti provozu. Nebude použito nevhodného nářadí, zemina bude těžena pouze ručně bez

použití pneumatických, elektrických, bateriových a motorových nářadí.

7) Odkryté plynárenské zařízení a plynovodní přípojky budou v průběhu nebo při přerušení stavební činnosti řádně zabezpečeny proti jejich poškození.

8) V případě použití bezvýkopových technologií (např. protlaku) bude před zahájením stavební činnosti provedeno úplné obnažení plynárenského zařízení a plynovodních přípojek v místě křížení na náklady stavebníka. V případě, že nebude tato podmínka dodržena, nesmí být použita bezvýkopová technologie.

9) Stavebník je povinen neprodleně oznámit každé i sebemenší poškození plynárenského zařízení nebo plynovodních přípojek (vč. izolace, signalizačního vodiče, výstražné fólie atd.) na telefon 1239.

10) Před provedením zásypu výkopu bude provedena kontrola dodržení podmínek stanovených pro stavební činnosti, kontrola plynárenského zařízení a plynovodních přípojek. Kontrolu provede příslušná provozní oblast (formulář a kontakt naleznete na [www.rwe-ds.cz](http://www.rwe-ds.cz) nebo Zákaznická linka 840 11 33 55). Při žádosti uvede žadatel naši značku (číslo jednací) uvedenou v úvodu tohoto stanoviska. Povinnost kontroly se vztahuje i na plynárenské zařízení, které nebylo odhaleno. O provedené kontrole bude sepsán protokol. Bez provedené kontroly nesmí být plynárenské zařízení a plynovodní přípojky zasypány. V případě, že nebudou dodrženy výše uvedené podmínky, je stavebník povinen na základě výzvy provozovatele plynárenského zařízení a plynovodních přípojek, nebo jeho zástupce doložit průkaznou dokumentaci o nepoškození plynárenského zařízení a plynovodních přípojek během výstavby nebo provést na své náklady kontrolní sondy v místě styku stavby s plynárenským zařízením a plynovodními přípojkami.

11) Plynárenské zařízení a plynovodní přípojky budou před zásypem výkopu řádně podsypány a obsypány těžným pískem, bude provedeno zhutnění a bude osazena výstražná fólie žluté barvy, vše v souladu s ČSN EN 12007-1-4, TPG 702 01, TPG 702 04.

12) Neprodleně po skončení stavební činnosti budou řádně osazeny všechny poklapy a nadzemní prvky plynárenského zařízení a plynovodních přípojek.

13) Poklapy uzávěrů a ostatních armatur na plynárenském zařízení a plynovodních přípojkách, vč. hlavních uzávěrů plynu (HUP) na odběrném plynovém zařízení udržovat stále přístupné a funkční po celou dobu trvání stavební činnosti.

14) Případné zřizování staveníště, skladování materiálů, stavebních strojů apod. bude realizováno mimo ochranné pásmo plynárenského zařízení a plynovodních přípojek (není-li ve stanovisku uvedeno jinak).

15) Bude zachována hloubka uložení plynárenského zařízení a plynovodních přípojek (není-li ve stanovisku uvedeno jinak).

16) Při použití nákladních vozidel, stavebních strojů a mechanismů zabezpečit případný přejezd přes plynárenské zařízení a plynovodní přípojky uložením panelů v místě přejezdu plynárenského zařízení.

Platí pouze pro území vyznačené v příloze tohoto stanoviska a to 24 měsíců ode dne jeho vydání.

V případě dotčení pozemku v majetku RWE kontaktujte prosím RWE GasNet, s.r.o. Kontakt naleznete na adrese [www.rwe-distribuce.cz/cs/kontaktni-system/](http://www.rwe-distribuce.cz/cs/kontaktni-system/), činnost "Smluvní vztahy - pozemky a budovy plynárenských zařízení", případně na Zákaznické lince 840 11 33 55.



The energy to lead

Za správnost a úplnost dokumentace předložené s žádostí včetně jejího souladu s platnými předpisy plně zodpovídá její zpracovatel. Stanovisko nenahrazuje případná další stanoviska k jiným částem stavby.

V případě další korespondence nebo jednání (např. změna stavby) uvádějte naši značku - 5001257647 a datum tohoto stanoviska. Kontakty jsou k dispozici na [www.rwe-ds.cz](http://www.rwe-ds.cz) nebo Zákaznická linka 840 11 33 55.

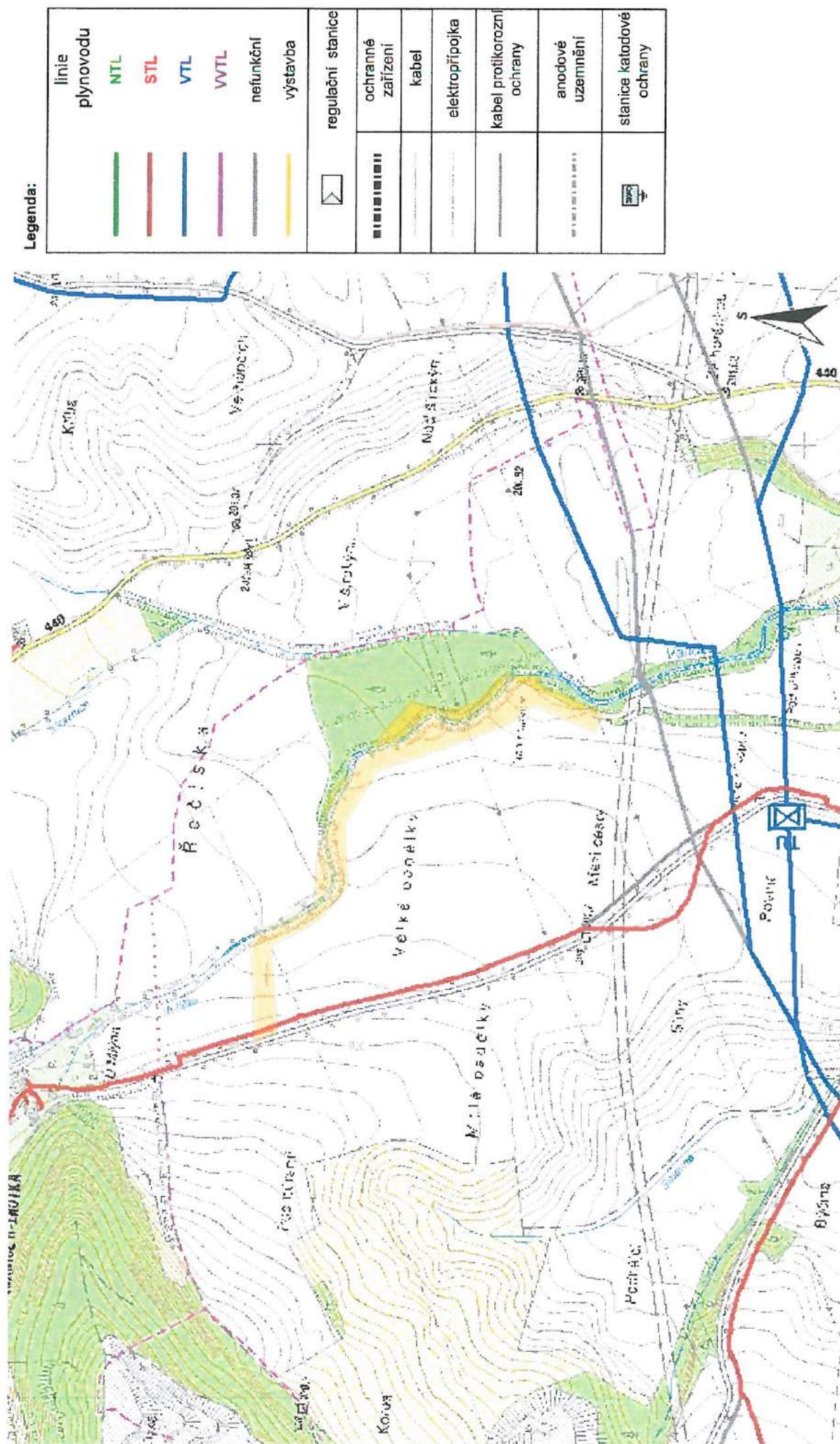
Jan Štoudek  
technik externích požadavků  
odbor zpracování externích požadavků  
RWE Distribuční služby, s.r.o.  
+420595142035  
[jan.stoudek@rwe.cz](mailto:jan.stoudek@rwe.cz)

Přílohy: Orientační zakres plynárenského zařízení, Detailní zakres plynárenského zařízení, Ověřená příloha žadatele



Příloha: Orientační zakres plynárenského zařízení. Tato příloha je nedílnou součástí stanoviska č. 5001257647 ze dne 17.03.2016.

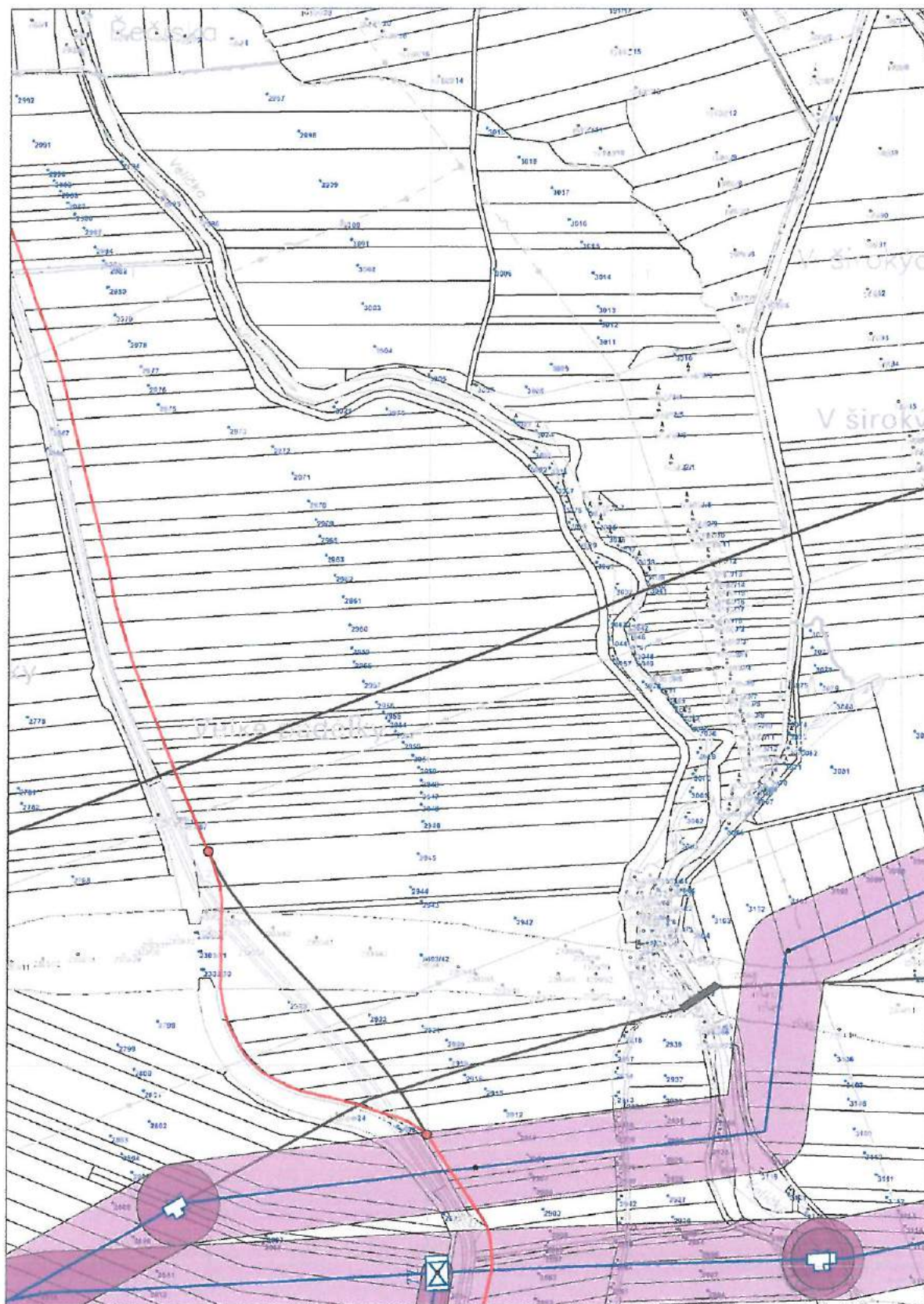
Provozovatel DS: RWE GasNet s.r.o.; Stavebník: AGPOL s.r.o., Jungmannova 153/12, 77900 Olomouc. K.ú.: Velká u Hranic.





Příloha: Detailní zákres plynárenského zařízení. Tato příloha je nedílnou součástí stanoviska č. 5001257647 ze dne 17.03.2016.

Provozovatel DS: RWE GasNet, s.r.o.; Stavebník: AGPOL s.r.o., Jungmannova 153/12, 77900 Olomouc, K.ú.: Velká u Hranic.



Legenda:

	linie		ochranné zařízení		kabel protikorozi ochrany
	NTL/STL/VTL				
	WT				
	plynovodu				
	nefunkční		kabel		anodové uzemnění
	výstavba		elektropřijímka		stanice katodové ochrany
	regulační stanice				

Příloha: Ověřená příloha žadatele. Tato příloha je nedílnou součástí stanoviska č. 5001257647 ze dne 17.03.2016.

Provozovatel DS: RWE GasNet, s.r.o.; Stavebník: AGPOL s.r.o., Jungmannova 153/12, 77900 Olomouc. K.ú.: Velká u Hranic.







The energy to lead

AGPOL s.r.o.  
Jungmannova 153/12  
77900 Olomouc

naše značka  
5001257658

vyřizuje  
Jan Štoudek

datum  
18.03.2016

Věc:

**Realizace opatření KoPÚ k.ú. Velká u Hranic**

K.ú. - p.č.: Velká u Hranic

Stavebník: AGPOL s.r.o., Jungmannova 153/12, 77900 Olomouc

Účel stanoviska: Povolení stavby - stavební režim

RWE GasNet, s.r.o., jako provozovatel distribuční soustavy (PDS) a technické infrastruktury, zastoupený RWE Distribuční služby, s.r.o., vydává toto stanovisko:

Stanovisko odboru EPZ - VTL (Jiří Jetelina):

VTL plynovod:

K Vašemu požadavku sdělujeme, že v oblasti prochází vysokotlaký (dále jen VTL) plynovod DN 500, PN 40 a DN 100, PN 40.

Je proto nutné činnost v této lokalitě řešit dle zákona 458/2000 Sb., TPG 702 04 a ČSN EN 1594.

Bezpečnostní pásmo VTL plynovodu DN 500 je 40 m na obě strany od plynovodu.

Bezpečnostní pásmo VTL plynovodu DN 100 je 15 m na obě strany od plynovodu.

Ochranné pásmo VTL plynovodu je 4 m na obě strany od plynovodu.

Při realizaci výše uvedené akce požadujeme dodržet následující podmínky:

- výsadbu stromů a keřů provádět mimo ochranné pásmo VTL plynovodu - 4 m od plynovodu;
- zatravnění bez omezení;

- svodný příkop, případné pořídní cestu v této oblasti v souběhu s VTL plynovodem vést mimo ochranné pásmo VTL plynovodu (4 m od plynovodu);

- před zahájením prací Vám naše zařízení vytyčíme - žádost o vytyčení se nachází na internetových stránkách [www.rwe-ds.cz](http://www.rwe-ds.cz);

- výkopové a zemní práce v ochranném pásmu VTL plynovodu (4 m na obě strany od plynovodu) provádět zásadně ručně;

- nepoškozovat nadzemní části VTL plynovodu (orientační sloupky, uzávěry atd.);

- nesnižovat ani nezvyšovat stávající krytí VTL plynovodu;

- v ochranném pásmu VTL plynovodu neskladovat žádný stavební ani jiný materiál;

- případně dočasné zařízení staveniště (maringotky, mobilní buňky atd.) umístit min. 20 m od VTL plynovodu;

- do doby prací požadujeme zabezpečit VTL plynovod proti mechanickému poškození vhodným způsobem

- jezdce zabezpečit silničními panely, ochranné pásmo VTL plynovodu ohraničit výstražnou páskou).

dokončením stavebních prací v exponovaných místech s výše uvedeným zařízením přivězte ke kontrole u zaměstnance údržby RWE Distribuční služby, s.r.o., ([www.rwe-ds.cz](http://www.rwe-ds.cz)), včetně provedení zápisu do svého deníku.

Právní:

VEŠTĚNÍM ÚZEMÍ SE NACHÁZÍ NEFUNKČNÍ VTL, PLYNOVOD JEHOŽ PROVOZ BYL UKONČEN v roce 1995.

odstaven od provozované části VTL, plynovodní sítě, a proto jej nelze vytyčit dle předepsaného

RWE Distribuční služby, s.r.o.

Plynárenská 499/1

Zábrdovice

602 00 Brno

T +420532221111

F +420545578571

E [info\\_ds@rwe.cz](mailto:info_ds@rwe.cz)

I [www.rwe.cz](http://www.rwe.cz)

IČ: 27935311

DIČ: CZ27935311

Zapsán do obchodního rejstříku:

Krajský soud v Brně

oddíl C, vložka 57165

26.07.2007

Bankovní spojení:

Československá obchodní banka,

a.s.

Číslo účtu: 17837923

Kód banky: 0300



The energy to lead

postupu. Při provádění prací ve vyznačeném prostoru požadujeme dbát zvýšené opatrnosti, protože při mechanickém poškození plynovodu je možnost vzniku výbušné směsi. Pracovníci provádějící stavební práce musí být s touto skutečností prokazatelně seznámeni.

#### Regulační stanice:

Dále se zde nachází jeden technologický objekt vysokotlaké regulační stanice tlaku zemního plynu RS VELKA-OBEC (dále jen RS), včetně přírodního el. kabelu nn pro tuto RS.

Dle zákona č. 458/2000, § 68 a § 69 je ochranné pásmo výše uvedené RS 4 m a bezpečnostní pásmo 10 m od půdorysu objektu všemi směry, ochranné pásmo kabelových přípojek nn upravuje § 46 a je 1 m. Projekty staveb a veškeré činnosti v okolí RS (vyhrazeného plynového zařízení) se musí řídit ustanovením tohoto zákona.

Je zakázáno vysazovat dřeviny nebo stromy, které by mohly zasahovat do bezpečnostního pásma nebo svým charakterem (vyšší vzrůst, koruna, vzájemné propojení apod.) vytvářet tzv. požární mosty nebo může zapříčinit vývrát dřeviny a tím ohrozit RS.

Výsadbu stromů provádět mimo bezpečnostní pásmo RS (min. 10m a více)!

Při pracích v blízkosti RS (vyhrazeného plynového zařízení) a s ním souvisejícího el. zařízení, je nutné dodržet prostorovou normu ČSN 736005, energetický zákon č. 458/2000 Sb. a nařízení vlády č. 591/2006.

Před zahájením zemních prací v dotčené oblasti je nutné přesné určení trasy kabelového vedení. Plynárenské zařízení Vám vytyčí zdarma zaměstnanci příslušné provozní oblasti. Informace o vytyčení plynárenských zařízení, včetně žádosti naleznete na internetových stránkách: [www.rwe.cz/ds/ds-online-vytyceni-pz/](http://www.rwe.cz/ds/ds-online-vytyceni-pz/).

Investor nebo dodavatel stavby osobně oznámí na RWE Distribuční služby, s.r.o., ([www.rwe-ds.cz](http://www.rwe-ds.cz)) termín zahájení výkopových prací cca s 10 denním předstihem a dohodne způsob dohlídek a kontrol nepoškozeného stavu našeho vedení, příp. správného uložení do chrániček a zejména časový plán v případě nezbytné doby odpojení od sítě nn.

Ve výše uvedené oblasti je nutné zemní práce provádět s největší opatrností, pouze ručně s použitím jednoduchého nářadí. Nesmí být použito stavebních mechanismů. V místech, kde bude kabel při výkopech odkryt, je investor povinný zajistit jeho zabezpečení před poškozením tak, aby nebyl ohrožen spolehlivý provoz el. zařízení a bezpečnost osob. Za případné škody, které při provádění prací vzniknou na el. zařízení odpovídá investor. Současně si vyhražujeme upřesnění nebo rozšíření našich podmínek při zjištění situace na místě.

Upozornění - zásobování plynárenských zařízení el. energií lze považovat za činnost ve veřejném zájmu, neboť přerušeni dodávek do plynárenské soustavy by mělo závažné negativní důsledky. Z tohoto důvodu požadujeme - pokud dojde k poškození el. zařízení související s provozem plynárenského zařízení, popř. k odpojení přívodu sítě nn během stavby je dodavatel - investor povinný neprodleně informovat zaměstnance RWE Distribuční služby, s.r.o. - pohotovostní linka, tel. 1239 (v tomto případě nepřetržitá dodávka el. energie je nezbytná pro provoz technologie RS).

V ochranném a bezpečnostním pásmu RS, stejně tak na příjezdové cestě neumísťovat žádné další stavby (stavební buňky, maríngotky, atd.), neparkovat automobily, stavební mechanismy a neskladovat žádný stavební materiál a omezit činnost na nejnutnější dobu (pohyb osob, stavební mechanizace atd.).

Během stavby i po jejím dokončení dodržovat příslušná omezení požárně bezpečnostního pásma \* zákaz kouření a manipulaci s otevřeným ohněm do vzdálenosti 10 m od objektu RS všemi směry!

Informace o poskytnutí polohy stávajících plynárenských zařízení v digitální podobě získáte na adrese: [www.rwe-distribuce.cz/cs/zadost-o-vektorova-data/](http://www.rwe-distribuce.cz/cs/zadost-o-vektorova-data/).

Budou-li splněny výše uvedené podmínky s akcí "Realizace opatření KoPÚ v k.ú. Velká u Hranic" souhlasíme.

Stanovisko k existenci zařízení vysokotlakých (VTL) plynovodů a regulačních stanic, vč. zařízení PKO zpracoval technik externích požadavků Jiří Jetelina, tel. 532 227 209, email: [jiri.jetelina@rwe.cz](mailto:jiri.jetelina@rwe.cz)

Stanovisko odboru EPZ - STL, NTL (Jan Štoudek):

Toto stanovisko se nevztahuje k jakémukoliv zásahu na stávajícím PZ (přeložka, odpojení, úprava, osazení ochranné trubky, chráničky apod.). Případný zásah na PZ musí být řešen samostatným stanoviskem. Kontaktní osoba pro přeložku (technik PPZ v příslušné oblasti) viz kontaktní systém RWE: <http://www.rwe-distribuce.cz/cs/kontaktni->



The energy to lead

system/

K PŘEDLOŽENÉ PD SDĚLUJEME TOTO NAŠE STANOVISKO Z POHLEDU DOTYKU NA PLYNÁRENSKÁ ZAŘÍZENÍ:  
V zájmovém prostoru stavby dojde k dotyku s těmito plynárenskými zařízeními:

- STL plynovod dn 110 PE, majitel RWE GasNet, s.r.o.

Na základě předložené situace byl předán informační zákres.

Stávající krytí plynovodu musí být zachováno.

V případě nutnosti provádění terénních úprav pozemku nad plynovodem, musí být průkazně zjištěna hloubka uložení stávajícího plynovodu. Následné úpravy terénu musí být provedeny tak, aby konečné uložení plynovodu bylo prokazatelně od 0,80 - 1,50m.

V případě nedodržení stávajícího krytí bude plynovod nebo plynovodní přípojky přeloženy na náklad investora. Termín provedení přeložky a práce na přeložce mohou být prováděny jen po předchozí dohodě s odpovědným pracovníkem RWE Distribuční služby, s.r.o., regionální operativní správy sítí.

Vlastnictví přeložené části plynárenského zařízení je upraveno zákonem č. 458/2000 Sb. v platném znění, § 70.

Smluvní vztahy na provedení přeložky plynárenských zařízení budou ošetřeny písemnou smlouvou mezi majitelem plynárenského zařízení a investorem.

Na případnou přeložku plynárenských zařízení bude vydáno samostatné stanovisko.

Při skryvkách konstrukční vrstvy vozovky (níveleta nebude změněna), dojde k dočasnému snížení krytí částí plynovodu a plynovodních přípojek. Při pojiždění těžké stavební techniky může dojít k poškození plynárenského zařízení. K zajištění bezpečnosti a spolehlivému provozu navrhujeme následující opatření:

a) Při skryvkách a před uložení živých vrstev, po dohodě s odpovědným pracovníkem (Kontakt: [www.rwe-ds.cz](http://www.rwe-ds.cz) nebo Zákaznická linka 840 11 33 55), provést kontrolu těsnosti. Tuto kontrolu je nutné provádět i průběžně v průběhu stavby.

b) V místech uložení plynárenského zařízení včetně ochranného pásma není povoleno používat těžké stavební stroje pro hutnění. Není povolen přejezd těžkých nákladních vozidel a jiné těžké stavební techniky. V případě nutnosti přejezdu nad plynárenským zařízením včetně hutnění je zhotovitel stavby povinen dohodnout dodatečný způsob ochrany plynárenských zařízení.

Při stavbě je nutné postupovat v souladu s ČSN 73 6005, TPG 702 01, TPG 702 04 a dalších souvisejících předpisů.

Stávající plynárenské zařízení musí být zabezpečeno vhodným způsobem proti poškození. Při realizaci stavby je nutno dodržovat veškerá pravidla stanovená pro práce v ochranném pásmu plynárenského zařízení (ochranné pásmo je souvislý prostor v bezprostřední blízkosti plyn. zařízení vymezený svislými rovinami vedenými ve vodorovné vzdálenosti 1,0 m na obě strany od půdorysu plyn. zařízení - dle Zákona 458/2000 Sb. v platném znění). V ochranném pásmu plynárenského zařízení nebude realizována žádná pevná ani dočasná stavba, nebude skladován materiál, prováděny terénní úpravy, vysazovány stromy a dřeviny a pojižděno těžkou technikou. - Trvalé porosty kořenicí do větší hloubky než 20 cm nad povrch plynovodu požadujeme vysazovat od stávajícího plynárenského zařízení ve vzdálenosti minimálně 2 m na obě strany od osy plynovodu. Viz. § 68 odst. 6 Zákona č. 458/2000 Sb. v platném znění.

V rozsahu této stavby souhlasíme s povolením stavby dle zákona 183/2006 Sb. ve znění pozdějších předpisů. Tento souhlas platí pro územní řízení, řízení o územním souhlasu, veřejnoprávní smlouvy pro umístění stavby, zjednodušené územní řízení, ohlášení, stavební řízení, společné územní a stavební řízení, veřejnoprávní smlouvu o provedení stavby nebo oznámení stavebního záměru s certifikátem autorizovaného inspektora.

V zájmovém území se mohou nacházet plynárenská zařízení jiných vlastníků či správců, případně i dlouhodobě nefunkční/neprovozovaná plynárenská zařízení bez dostupných informací o jejich poloze a vlastnictví.

Plynárenské zařízení a plynovodní přípojky jsou dle ust. § 2925 zákona č. 89/2012 Sb., občanského zákoníku, provozovány jako zařízení zvláště nebezpečné a z tohoto důvodu jsou chráněny ochranným pásmem dle zákona č. 458/2000 Sb. ve znění pozdějších předpisů.

Nedodržení podmínek uvedených v tomto stanovisku zakládá odpovědnost stavebníka za vzniklé škody.

Rozsah ochranného pásma je stanoven v zákoně 458/2000 Sb. ve znění pozdějších předpisů.

Při realizaci uvedené stavby budou dodrženy podmínky pro provádění stavební činnosti:

1) Za stavební činnosti se pro účely tohoto stanoviska považují všechny činnosti prováděné v ochranném pásmu plynárenského zařízení a plynovodních přípojek (tzn. i bezvýchopové technologie a terénní úpravy) a činnosti mimo ochranné pásmo, pokud by takové činnosti mohly ohrozit bezpečnost a spolehlivost plynárenského zařízení a plynovodních přípojek (např. trhací práce, sesuvy půdy, vibrace, apod.).





The energy to lead

2) Stavební činnosti je možné realizovat pouze při dodržení podmínek stanovených v tomto stanovisku. Nebudou-li tyto podmínky dodrženy, budou stavební činnosti, považovány dle § 68 zákona č.458/2000 Sb. ve znění pozdějších předpisů za činnost bez našeho předchozího souhlasu. Při každé změně projektu nebo stavby (zejména trasy navrhovaných inženýrských sítí) je nutné požádat o nové stanovisko k této změně.

3) Před zahájením stavební činnosti bude provedeno vytyčení trasy a přesné určení uložení plynárenského zařízení a plynovodních přípojek. Vytyčení trasy provede příslušná provozní oblast (formulář a kontakt naleznete na [www.rwe-ds.cz](http://www.rwe-ds.cz) nebo Zákaznická linka 840 11 33 55). Při žádosti uvede žadatel naši značku (číslo jednací) uvedenou v úvodu tohoto stanoviska. O provedeném vytyčení trasy bude sepsán protokol. Přesné určení uložení plynárenského zařízení a plynovodních přípojek je povinen provést stavebník na svůj náklad. Bez vytyčení trasy a přesného určení uložení plynárenského zařízení a plynovodních přípojek stavebníkem nesmí být vlastní stavební činnosti zahájeny. Vytyčení plynárenského zařízení a plynovodních přípojek považujeme za zahájení stavební činnosti.

4) Bude dodržena mj. ČSN 73 6005, TPG 702 04, zákon č.458/2000 Sb. ve znění pozdějších předpisů, případně další předpisy související s uvedenou stavbou.

5) Pracovníci provádějící stavební činnosti budou prokazatelně seznámeni s polohou plynárenského zařízení a plynovodních přípojek, rozsahem ochranného pásma a těmito podmínkami.

6) Při provádění stavební činnosti, vč. přesného určení uložení plynárenského zařízení je stavebník povinen učinit taková opatření, aby nedošlo k poškození plynárenského zařízení a plynovodních přípojek nebo ovlivnění jejich bezpečnosti a spolehlivosti provozu. Nebude použito nevhodného nářadí, zemina bude těžena pouze ručně bez použití pneumatických, elektrických, bateriových a motorových nářadí.

7) Odkryté plynárenské zařízení a plynovodní přípojky budou v průběhu nebo při přerušení stavební činnosti řádně zabezpečeny proti jejich poškození.

8) V případě použití bezvýkopových technologií (např. protlaku) bude před zahájením stavební činnosti provedeno úplné obnažení plynárenského zařízení a plynovodních přípojek v místě křížení na náklady stavebníka. V případě, že nebude tato podmínka dodržena, nesmí být použita bezvýkopová technologie.

9) Stavebník je povinen neprodleně oznámit každé i sebemenší poškození plynárenského zařízení nebo plynovodních přípojek (vč. izolace, signalizačního vodiče, výstražné fólie atd.) na telefon 1239.

10) Před provedením zásypu výkopu bude provedena kontrola dodržení podmínek stanovených pro stavební činnosti, kontrola plynárenského zařízení a plynovodních přípojek. Kontrolu provede příslušná provozní oblast (formulář a kontakt naleznete na [www.rwe-ds.cz](http://www.rwe-ds.cz) nebo Zákaznická linka 840 11 33 55). Při žádosti uvede žadatel naši značku (číslo jednací) uvedenou v úvodu tohoto stanoviska. Povinnost kontroly se vztahuje i na plynárenské zařízení, které nebylo odhaleno. O provedené kontrole bude sepsán protokol. Bez provedené kontroly nesmí být plynárenské zařízení a plynovodní přípojky zasypány. V případě, že nebudou dodrženy výše uvedené podmínky, je stavebník povinen na základě výzvy provozovatele plynárenského zařízení a plynovodních přípojek, nebo jeho zástupce doložit průkaznou dokumentaci o nepoškození plynárenského zařízení a plynovodních přípojek během výstavby nebo provést na své náklady kontrolní sondy v místě styku stavby s plynárenským zařízením a plynovodními přípojkami.

11) Plynárenské zařízení a plynovodní přípojky budou před zásypem výkopu řádně podsypány a obsypány těženým pískem, bude provedeno zhutnění a bude osazena výstražná fólie žluté barvy, vše v souladu s ČSN EN 12007-1-4, TPG 702 01, TPG 702 04.

12) Neprodleně po skončení stavební činnosti budou řádně osazeny všechny poklopy a nadzemní prvky plynárenského zařízení a plynovodních přípojek.

13) Poklopy uzávěrů a ostatních armatur na plynárenském zařízení a plynovodních přípojkách, vč. hlavních uzávěrů plynu (HUP) na odběrném plynovém zařízení udržovat stále přístupné a funkční po celou dobu trvání stavební činnosti.

14) Případné zřizování stavenišť, skladování materiálů, stavebních strojů apod. bude realizováno mimo ochranné pásmo plynárenského zařízení a plynovodních přípojek (není-li ve stanovisku uvedeno jinak).

15) Bude zachována hloubka uložení plynárenského zařízení a plynovodních přípojek (není-li ve stanovisku uvedeno jinak).

16) Při použití nákladních vozidel, stavebních strojů a mechanismů zabezpečit případný přejezd přes plynárenské zařízení a plynovodní přípojky uložením panelů v místě přejezdu plynárenského zařízení.



The energy to lead

Platí pouze pro území vyznačené v příloze tohoto stanoviska a to 24 měsíců ode dne jeho vydání.

V případě dotčení pozemku v majetku RWE kontaktujte prosím RWE GasNet, s.r.o. Kontakt naleznete na adrese [www.rwe-distribuce.cz/cs/kontaktni-system/](http://www.rwe-distribuce.cz/cs/kontaktni-system/), činnost "Smluvní vztahy - pozemky a budovy plynárenských zařízení", případně na Zákaznické lince 840 11 33 55.

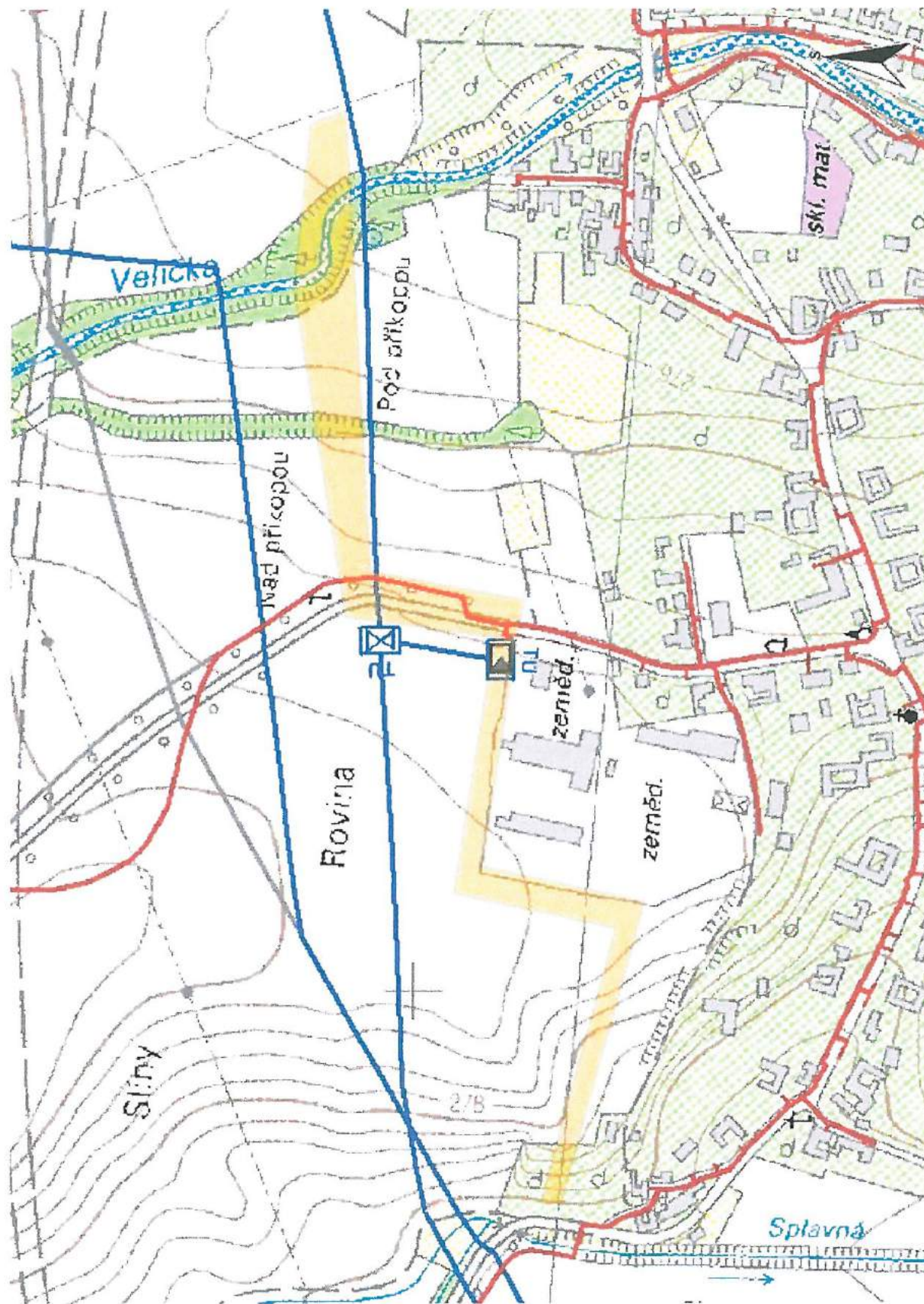
Za správnost a úplnost dokumentace předložené s žádostí včetně jejího souladu s platnými předpisy plně zodpovídá její zpracovatel. Stanovisko nenahrazuje případná další stanoviska k jiným částem stavby.

V případě další korespondence nebo jednání (např. změna stavby) uvádějte naši značku - 5001257658 a datum tohoto stanoviska. Kontakty jsou k dispozici na [www.rwe-ds.cz](http://www.rwe-ds.cz) nebo Zákaznická linka 840 11 33 55.

Jan Štoudek  
technik externích požadavků  
odbor zpracování externích požadavků  
RWE Distribuční služby, s.r.o.  
+420595142035  
[jan.stoudek@rwe.cz](mailto:jan.stoudek@rwe.cz)

Přílohy: Orientační zakres plynárenského zařízení, Detailní zakres plynárenského zařízení, Ověřená příloha žadatele





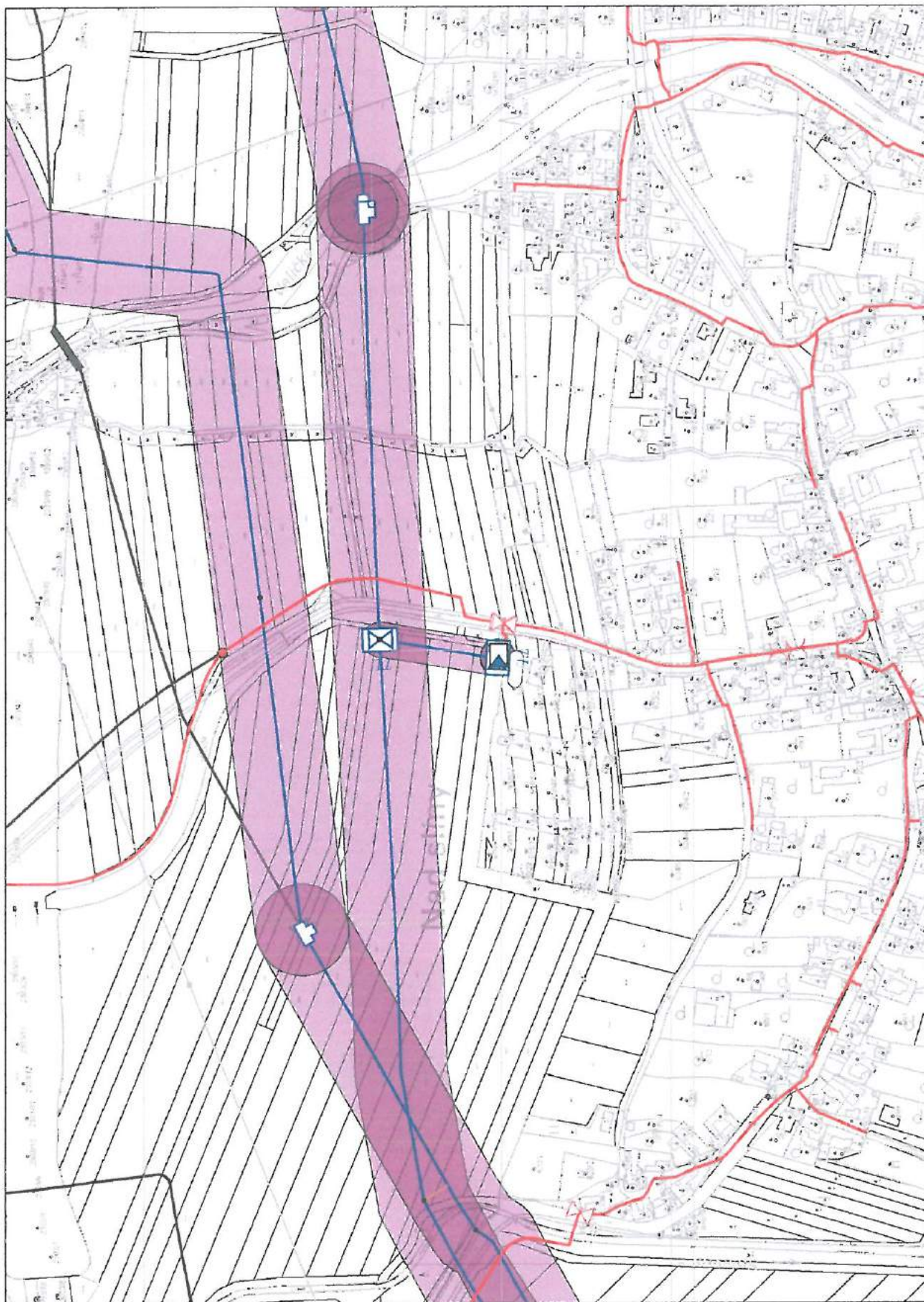
Legenda:

	linie plynovodu
	NTL
	STL
	VTL
	WTL
	nefunkční
	výstavba
	regulační stanice
	ochranné zařízení
	kabel
	elektropřípojka
	kabel protikoroziční ochrany
	anodové uzemnění
	stanice katodové ochrany



# Legenda:

linie plynovodu	NTL	STL	VTL	VVTL	nefunkční	výstavba
regulační stanice						
ochranné zařízení						
kabel						
elektrotopička						
kabel protikorozi ochrany						
anodové uzemnění						
stanice katodové ochrany						



Příloha: Ověřená příloha žadatele. Tato příloha je nedílnou součástí stanoviska č. 5001257658 ze dne 18.03.2016.

Provozovatel DS: RWE GasNet, s.r.o.; Stavebník: AGPOL s.r.o., Jungmannova 153/12, 77900 Olomouc, K.ú.: Velká u Hranic.





Dial Telecom, a.s.  
Křížíkova 237/36a  
186 00 Praha 8-Karlín  
IČ:28175492  
DIČ:CZ28175492  
Tel:226204111

AgPOL s.r.o.  
Jungmannova 153/12  
Olomouc, Hodolany  
779 00

Naše značka  
CR372230

Vyřizuje / Linka  
Adášek / 226204111

Vystaveno  
1.2.2016

**Věc : Vyjádření k dokumentaci pro provedení stavby**

**Název akce/stavby : Realizace opatření KoPÚ k.ú. Velká u Hranic (stavební objekty SO 01 - SO 07)**

Na základě Vaší žádosti Vám sdělujeme následující :

Ve Vašem zájmovém území

**se nachází v zemi podzemní komunikační vedení**

ve vlastnictví společnosti Dial Telecom, a.s. Toto vedení je tvořeno HDPE trubkami, ve kterých je instalovaný optický kabel, na kterém jsou provozovány služby elektronických komunikací.

**Souhlasíme s dokumentací pro provedení stavby za splnění níže uvedených podmínek a požadavků:**

Požadujeme do projektové dokumentace zapracovat stávající optické trasy společnosti Dial Telecom, a.s.

Min. 30 pracovních dnů před zahájením výkopových prací vyzve stavebník formou objednávky zástupce naší společnosti k vytýčení našich sítí přímo na místě stavby. (Kontakt: 226204400, vytyceni@dialtelecom.cz)

V zápise o vytýčení budou stanoveny technické a realizační podmínky pro ochranu zařízení ve vlastnictví společnosti Dial Telecom, a.s. před investiční výstavbou.

Požadujeme, aby zápis o vytýčení a kontrole podzemního komunikačního vedení společnosti Dial Telecom, a.s. byl nedílnou součástí podkladů pro kolaudaci či předání stavby.

Během realizace akce bude respektováno ustanovení par. 101 a 102 Zákona č. 127/2005 Sb. o Elektronických komunikacích.

Při křížení a souběhu s podzemní komunikační sítí budou dodrženy podmínky dle ČSN 73 6005 - „Prostorová úprava vedení technického vybavení“.

Výkopové práce v ochranném pásmu (1,5m po stranách krajního vedení) budou prováděny zásadně ručně.

Pokud dojde při akci k odkrytí podzemního komunikačního vedení je nutné zajistit jeho řádné zabezpečení proti poškození a to nejen při provádění prací, ale i před poškozením třetími osobami.

Před záhozem musí být k prohlídce stavu podzemního komunikačního vedení stavebníkem přizván zástupce naší společnosti, který sepsáním protokolu potvrdí souhlas se záhozem odkrytého vedení.

V případě neoprávněného zásahu nebo narušení podzemního komunikačního vedení bude postupováno ve věci náhrady vzniklých škod v souladu s platnými právními předpisy a normami.



**Podmínky tohoto vyjádření požadujeme uvádět v příslušném rozhodnutí stavebního úřadu.**


**Přílohy :**

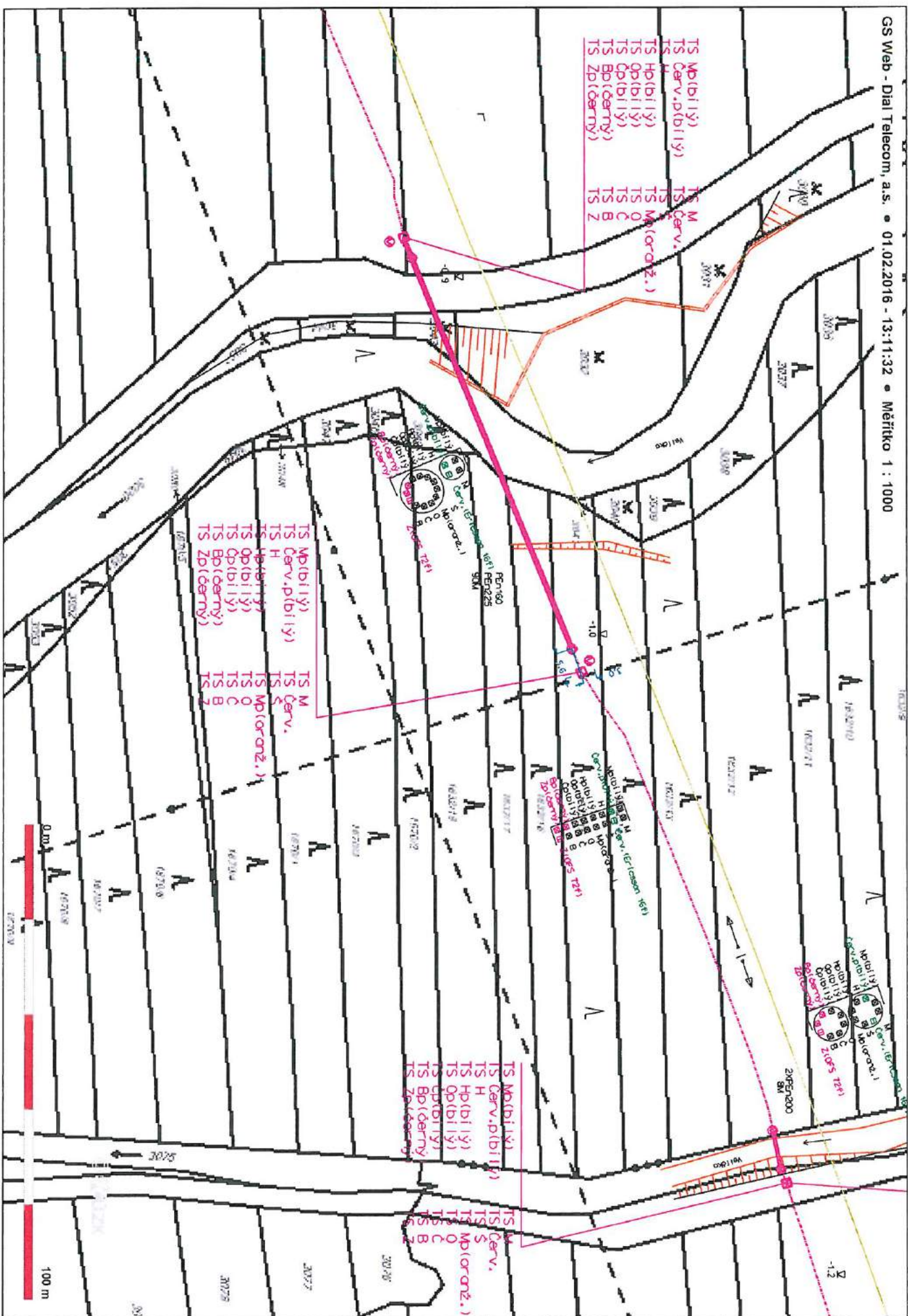
1x A4 Stávající trasa Dial Telecom

Platnost tohoto vyjádření je 1rok od jeho vydání.

Při změně rozsahu stavby je nutno požádat naši organizaci o nové vyjádření k existenci sítí elektronických komunikací.

S přátelským pozdravem

 **Dial Telecom**  
Dial Telecom, a.s.  
Křižkova 1502/17, Praha 10, 102 00, Karlín  
IČO: 28175432 DIČ: CZ28175432



**Dodavatel:**

Dial Telecom, a.s.  
Křížíkova 237/36a  
186 00 Praha 8-Karlín  
IČ:28175492  
DIČ:CZ28175492  
Tel:226204111

**Odběratel:**


AgPOL s.r.o.  
Jungmannova 153/12  
779 00 Olomouc, Hodolany  
IČ: 28597044

Datum vystavení: 1.2.2016  
Datum uskutečnění zdanitelného plnění: 1.2.2016  
Datum přijetí platby: 1.2.2016  
Způsob platby: Dobírkou

**Rozsah a předmět plnění:**


Zpracování žádosti o vyjádření k existenci podzemních sítí 372230 společnosti Dial Telecom, a.s.

<b>Cena včetně daně:</b>	<b>270,- CZK</b>
<b>Sazba DPH:</b>	<b>21%</b>

 **Dial Telecom**  
Dial Telecom s.s.  
Křížíkova 237/36a 186 00 Praha 8-Karlín  
IČO: 28175492 DIČ: CZ28175492



**AGPOL s.r.o.**  
**Jungmannova 12/153**  
**779 00 Olomouc**

<b>značka / ze dne</b>	<b>Naše značka</b>		<b>Vyřizuje / linka</b>	<b>Místo odeslání/dne</b>
Ev.Č.: 0000168434, 18.2.2016	194/16/BRN, 47/11330/25.2.2015/Še		Ing. Martin Šenk 591 105 286	Ostrava 29.2.2016

**Realizace opatření KoPÚ k.ú. Velká u Hranic.**  
Stanovisko k existenci sítí pro stavební řízení.

Vážený žadateli,

na základě Vaší žádosti ze dne **18.2.2016**, k akci „**Realizace opatření KoPÚ k.ú. Velká u Hranic**“ Vám sdělujeme následující:


**Toto vyjádření slouží pouze pro potřeby podání informací žadateli a není souhlasem s umístěním stavby a ani souhlasem s činností v ochranném pásmu vedení V253/254 dle § 46 odst. 11 zákon č. 458/2000 Sb., energetický zákon v platném znění.**


- Dále Vám sdělujeme, že přes zájmové řešené území prochází nadzemní vedení v naší správě. Jedná se o vedení přenosové soustavy **2x220 kV** s provozním označením **TR Lískovec- TR Prosenice (úsek st.č.152 – 153), viz. Příloha**. Toto vedení požívá právní ochrany jako obecně prospěšné a provozované ve veřejném zájmu. K jeho ochraně je zákonem stanovené ochranné pásmo.
- Přenosová soustava je dle § 432 občanského zákoníku provozem zvláště nebezpečným a zákon č. 458/2000 Sb., energetický zákon v platném znění těmto zařízením poskytuje zvláštní ochranu. K zajištění jejich spolehlivého a bezpečného provozu, je zákonem zaveden institut zvláštní ochrany spočívající v definici tzv. ochranného pásma. Ochranné pásmo tohoto vedení je stanoveno zákonem č. 458/2000 Sb., energetickým zákonem v platném znění (dále jen energetický zákon) a je definováno jako souvislý prostor vymezený svislými rovinami vedenými po obou stranách vedení ve vodorovné vzdálenosti 15 m (pro 220 kV) a 20 m (pro 400 kV) od krajního vodiče na každou stranu měřené kolmo na vedení (pro vedení vystavěná po 1.1.1995). Vzhledem k tomu, že stávající vedení bylo postaveno před nabytím účinností výše uvedeného zákona, šířka jeho ochranného pásma je ve smyslu § 98, odst. 2 energetického zákona stanovena dle původního právního předpisu, tj. zákona č. 79/57 Sb., elektrizační zákon, **na 20 m (pro 220 kV) a 25 m (pro 400 kV) od krajního vodiče na každou stranu měřeno kolmo na vedení.**
- Činnost v ochranném pásmu vedení velmi vysokého napětí (vvn) a zvláště vysokého napětí (zvvn) je omezena v rozsahu § 46 odst. 8 až 10 energetického zákona. Činnost a záměry v ochranném pásmu nesmí ztížit přístup energetických provozovatelů k těmto zařízením. V ochranném pásmu elektrického vedení je zakázáno zřizovat bez souhlasu vlastníka vedení stavby či umísťovat konstrukce a jiná podobná zařízení, uskladňovat hořlavé nebo výbušné látky, provádět zemní práce apod., jakož i vysazovat chmelnice a nechávat růst porosty nad výšku 3m.

Dále je v ochranném pásmu zakázáno zejména:

- vršit materiály a zeminu tak, že by se osoby mohly přiblížit tělem, náradím nebo strojem blíže k fázovým vodičům, než je bezpečná vzdálenost podle ČSN EN 50110-1.
- pojíždět pod elektrickým vedením tak vysokými vozidly, náklady nebo stroji, že by mohlo dojít k přiblížení fázovým vodičům blíže, než stanoví ČSN EN 50110-1.
- používat mechanismů s lanovými pohony, pokud nejsou zajištěny proti vymrštění při jejich přetržení.
- používat zařízení pro rozstřikování vody, u kterých je možnost nebezpečného přiblížení vodního paprsku s fázovými vodiči vedení.
- pod vedením 220 kV a 400 kV se zdržovat se stroji a dopravními prostředky dobu delší než nezbytně nutnou – ochrana před účinky elektromagnetického pole 50 Hz v pásmu vlivu zařízení elektrizační soustavy.
- sklápění automobilů, používání mechanismů i s pracovní polohou vyšší než 4 m.
- V ochranném pásmu stávajících vedení **V 253/254** není možné bez písemného souhlasu zřizovat žádné nadzemní objekty. Pokud to technické a bezpečnostní podmínky umožňují a nedojde-li k ohrožení života, zdraví, majetku nebo bezpečnosti osob, může fyzická či právnická osoba provozující příslušné části elektrizační soustavy nebo provozovatel přímého vedení udělit dle § 46 energetického zákona písemný souhlas s činností v ochranném pásmu. Souhlas, který musí obsahovat podmínky, za kterých byl udělen, se připojuje k návrhu na územní rozhodnutí nebo k žádosti o stavební povolení; stavební úřad podmínky souhlasu nepřezkoumává. **Bez uděleného souhlasu není možné v ochranném pásmu elektrického vedení provádět zákonem zakázané činnosti.**
- Dovolujeme si v této souvislosti upozornit na ust. § 98 odst. 4 energetického zákona, podle kterého „oprávnění k cizím nemovitostem, jakož i omezení jejich užívání, která vznikla před účinností tohoto zákona, zůstávají nedotčena“.
- Případné přeložky nebo úpravy vedení přenosové soustavy je nutné realizovat v souladu § 47 energetického zákona.
- Upozorňujeme na výskyt el. pole a magnetické indukce vedení 1x 220 kV a 1x 400 kV, která mají vliv na ocelová potrubí, na zabezpečovací vedení a zařízení drah, na telekomunikační obvody a další objekty v blízkosti vedení.
- Pro informaci sdělujeme, že celková šířka stávajícího ochranného pásma vedení **V253/254** je **54m**.
- Pro poskytnutí digitálních dat našich sítí kontaktujte p. T.Gottwalda na e-mailové adrese: [gottwald@ceps.cz](mailto:gottwald@ceps.cz), případně na tel: 511105634.

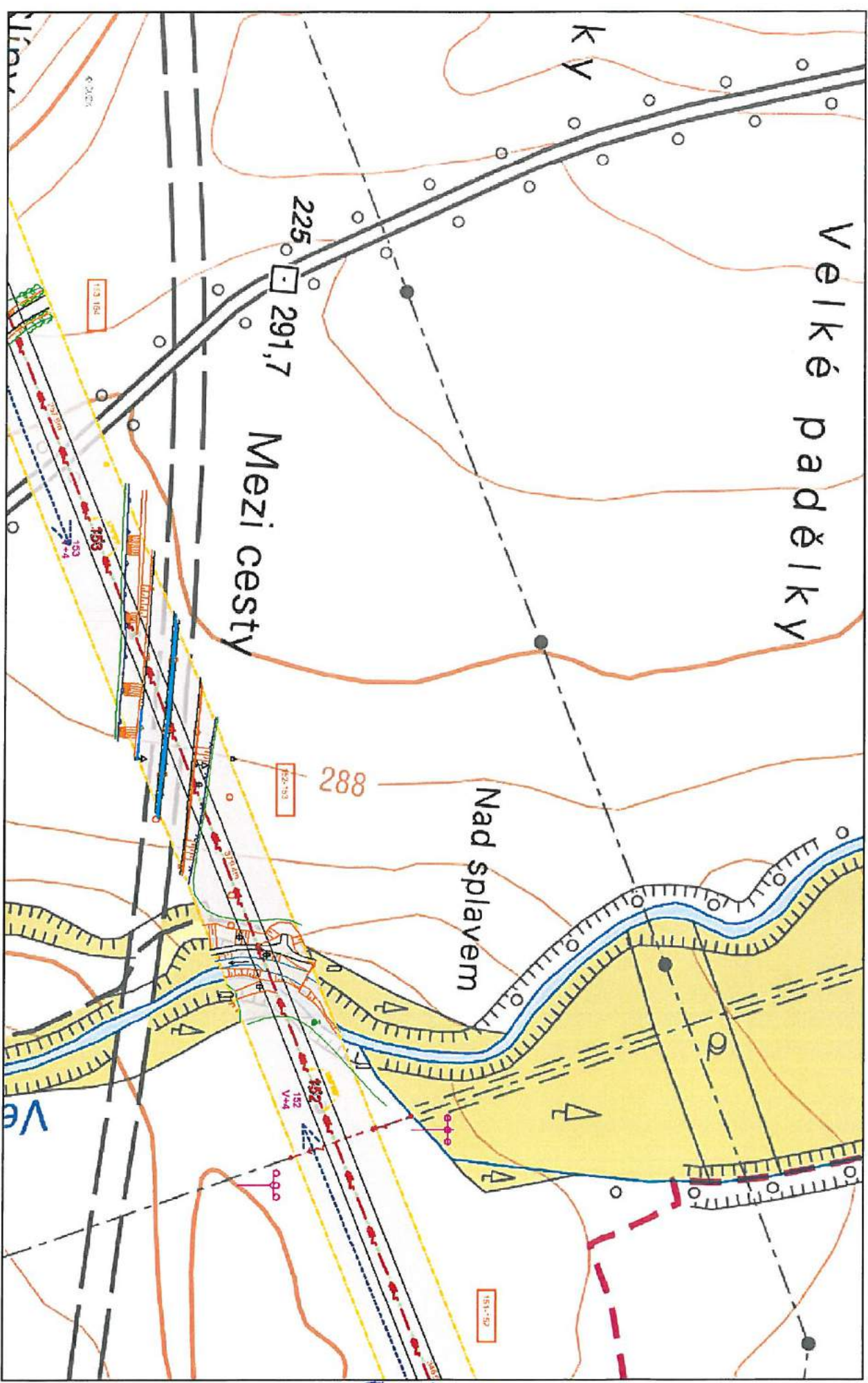
S pozdravem

  
**Ing. Ladislav Paul**  
Vedoucí odboru  
Správa majetku Východ

 ČEPS, a.s. Elektrárenská 774/2  
101 52 Praha 10  
DIČ: CZ25702556  
(16)

*Žádost o vyjádření k existenci sítí v majetku ČEPS, a.s. je možné podat elektronicky prostřednictvím služby e-UtilityReport ze stránek [www.ceps.cz](http://www.ceps.cz) (Pro partnery > Žádost o vyjádření k existenci sítí).*







**AGPOL s.r.o.**  
**Jungmannova 153/12**  
**779 00 Olomouc**

**Váš dopis značka / ze dne**

E-mail, ze dne 17.3.2016

**Naše značka**

Č.J.:194/16/BRN,  
16/2016/11330/Še

**Vyřizuje / linka**

Ing. Martin Šenk  
59 111 2286

**Místo odeslání / dne**

Ostrava: 18.3.2016

**Věc: Udělení souhlasu se stavbou v ochranném pásmu zařízení PS.**

Na základě Vaší žádosti E-mail ze dne **17. 3. 2016**, vedené pod č.j. **194/16/BRN, 16/2016/11330/MŠ**, v souladu se zákonem č. 158/2009 Sb. §46, odst. 11, ve znění zákona č.670/2004 Sb. a ve znění zákona č. **458/2000 Sb.**, a na základě předložených podkladů:

**1/ Žádost o Souhlas se stavbou, E-mail ze dne 17. 3. 2016**

**2/ Situační mapa, M: 2300, Mawis.**

**3/ Podélný profil st.č. 152 – 153, M: 1:1000/250, MAWIS.**

**4/ Stanovisko ČEPS, a.s. ze dne 29.2.2016.**

vydáváme **souhlas se stavbou**

pro akci **“Realizace opatření KoPÚ k.ú. Velká u Hranic“**

v ochranném pásmu vedení

**2 x 220 kV č. 253/254 RZ Lískovec – RZ Prosenice (st.č. 152 – 153)**

v katastru obce **Velká u Hranic**, kraj **Moravskoslezský**.

Souhlas se vydává na dobu určitou od **25. 3. 2016** do **25. 3. 2018**

Toto udělení souhlasu nenahrazuje vyjádření nebo jiná stanoviska a dokumenty vyžadované pro potřeby územního nebo stavebního řízení.

Souhlas se stavbou musí splňovat následující podmínky:

1. Stavba musí respektovat zákon č. 158/2009 Sb., ve znění zákona č. 670/2004 Sb., ve znění zákona č. 458/2000 Sb., a musí být provedena dle norem ČSN EN341-1 a ČSN EN 50341-3-19, ČSN 33 2040, ČSN EN 50110-1, ČSN 73 6005, ČSN 332160, dotčené normy řady ČSN 33 2000, zákonů, vyhlášek, norem a právních předpisů souvisejících.
2. Před zahájením prací musí zaměstnanec pověřený provádějíci organizací prokazatelně seznámit své zaměstnance s ustanoveními zákona č. 185/2009 Sb., ve znění zákona č. 670/2004 Sb., ve znění zákona č. 458/2000 Sb. a normou ČSN EN 50110-1 ed.2.
3. Ochranné pásmo je stanoveno zákonem č. 158/2009 Sb., ve znění zákona č. 670/2004 Sb., ve znění zákona č. 458/2000 Sb. a je vymezeno svislými rovinami vedenými po obou stranách výše uvedených vedení ve vodorovné vzdálenosti **20 m pro 220 kV**.  
V ochranném pásmu elektrického vedení je zakázáno zejména:
  - vršit materiály a zeminu tak, že by se osoby mohly přiblížit tělem, náradím nebo strojem blíže, než je bezpečná vzdálenost. V případě vedení **2 x 220 kV č. 253/254** je normou stanovena max. vzdálenost možného přiblížení výškového bodu strojů, mechanismů a dalších pracovních zařízení k vodiči vvn na **4m dle ČSN EN 50110-1 ed.2 (PNE 3300000-6)**.
  - Pojíždět pod elektrickým vedením tak vysokými vozidly, náklady nebo stroji, že by mohlo dojít přiblížení vodičům blíže, než stanoví **ČSN EN 50110-1 ed.2 (PNE 3300000-6)**.
  - používat mechanismů s lanovými pohony, pokud nejsou zajištěny proti vymrštění při jejich přetžení
  - pod vedením 220 a 400 kV se zdržovat se stroji a dopravními prostředky dobu delší než nezbytně nutnou, viz. ČSN EN 55020 – Ochrana před účinky elektromagnetického pole 50 Hz v pásmu vlivu zařízení elektrizační soustavy.
4. Při zemních pracích nesmí být narušena stabilita stožárů nebo jejich zemní soustava. Případné škody budou likvidovány na náklad provádějíci organizace.
5. V případě nepříznivého počasí (bouřka, déšť, mlha, silný vítr) a mimořádných jevů na elektrickém vedení, musí být práce v ochranném pásmu vedení přerušeny a pásmo opuštěno. Mimořádné jevy budou okamžitě nahlášeny provozovateli elektrického vedení.
6. Práce v ochranném pásmu nesmí ztížit přístup energetických provozovatelů k zařízením.
7. Zhotovitel prací odpovídá za jakékoliv škody na elektrickém zařízení zapříčiněné jejich činností.
8. Zahájení prací v ochranném pásmu vedení musí být nejméně **15 dnů** předem nahlášeno majiteli ČEPS, a.s. pracoviště Ostrava, tel.: **59 111 2286**, E-mail: **senk@ceps.cz**.

Porušení těchto podmínek má za následek zrušení souhlasu a povinnost uvedení věcí do původního stavu a to na náklady žadatele, kterému se souhlas vydává.

Za ČEPS, a. s.

V Brně, dne: 25. 3. 2016

**čeps** Elektrárnská 774/2  
a.s., 101 52 Praha 10  
DIČ: CZ25702556  
(16)



.....  
**Ing. Ladislav Paul**  
Vedoucí odboru  
Správa majetku Východ

Žadatel /fyzická osoba/ Oprávněný zástupce žadatele /právníká osoba/ tímto přijímá výše stanovené podmínky a zavazuje se je dodržovat. Současně bere na vědomí a souhlasí s postupem, který ČEPS, a.s. uplatní v případě jejich porušení, tj. zrušení souhlasu a uvedení věci v původní stav na náklady žadatele.

Za žadatele:

V

dne:

.....  
**Státní pozemkový úřad - Olomoucký kraj**  
**Blanická 383/1, 779 00 Olomouc**  
**IČ: 01312774, DIČ: CZ01312774**

*V případě fyzické osoby bude uvedeno rodné číslo a druh a číslo dokladu, podle kterého bylo ověřeno*

*V případě právnické osoby bude přiložena plná moc opravňující k převzetí tohoto souhlasu /pokud se nejedná o osobu, která je oprávněna takové úkony činit podle zápisu v Obchodním rejstříku*

*Poznámka: Souhlas nabývá účinnosti podpisem obou stran.*





## **Záznam ze vstupního výrobního výboru ( č.1 )**

**Název akce:** Realizace opatření KoPÚ k.ú. Velká u Hranic

**Místo jednání:** Velká u Hranic

**Dne:** 21.08.2015

**Účastníci:** Státní pozemkový úřad, pobočka Přerov – Mgr. Iva Hubíková

Státní pozemkový úřad, pobočka Přerov - Pecha

AGPOL s.r.o. – Ing. Jaroslav Hetmánek

AGPOL s.r.o. – Ing. Lucie Michalová

**Účel jednání:** Místní šetření, projednání a upřesnění rozsahu prací dle zadání.

### **Body jednání:**

- Přítomní provedli pochůzku po zájmové lokalitě (polní cesta C21 a C28, LBC 25 Nad uhřitou, LBK 25-26, LBK 25 – Bělotín, svodný příkop O1, svodný příkop O2), zástupci SPÚ upřesnili začátky a konce řešených úseků, průběhy tras a objekty.
- Polní cesta C28: V úseku od napojení na silnici č. II/440, kde je stávající povrch polní cesty tvořen asfaltovou vrstvou, bude rekonstrukce provedena odfrézováním vrstvy asfaltu a nahrazením novou vrstvou, také bude respektována stávající niveleta asfaltového povrchu. V ostatních úsecích bude skladba polní cesty navržena dle výsledků IGP. Stávající výhybny budou zachovány a doplněny o nové dle KPÚ, příkopy budou provedeny mělké pro možnost přejezdů a v místech sjezdů budou opevněny. Při návrhu bude vynechán úsek pod dálnicí D1, který je již nově zpevněn asfaltovou vrstvou, navrhovaná polní cesta se na tento úsek výškově naváže. Konec polní cesty je na hranici katastru, kde začíná již nově provedená polní cesta v k.ú.Olšovec, při návrhu bude respektována niveleta této cesty.
- Svodný příkop O2 – stávající propustek pod silnicí č. III/44022 bude pročištěn tlakovou vodou, na vtoku bude provedeno opevnění kam. dlažbou do betonu do vzdálenosti 2 m na každou stranu silničního příkopu od osy propustku. Na výtoku bude provedeno čelo, opevnění dna a zaústění silničního příkopu. Investor prověří potřebu provedení propustku zakresleného v PSZ v místě křížení svodného příkopu O2 s bývalým náhonem přibližně v polovině trasy příkopu. Při místním šetření vypadalo umístění nového propustku zbytečné. Úsek svodného příkopu O2 od silnice č. III/44022 po náhon bude pročištěn a bude odstraněna náletová vegetace, zbytek úseku bude navržen nově.
- Stávající propustek dle zákresu v PSZ pod silnicí č. III/44022 v začátku svodného příkopu O1 nebyl při pochůzce nalezen.
- Paní Hubíková požádá projektanta KPÚ o dokumentaci v elektronické editovatelné podobě a následně ji přepoše zástupcům AGPOL s.r.o.

- Jelikož se zástupci města Hranice na výrobní výbor nedostavili, investor zajistí předání tohoto zápisu i jim. Bylo dohodnuto, že bude proveden další výrobní výbor i se zástupci města Hranice, jakmile bude mít projektant navržený koncept technického řešení.

Zapsala: Ing. Michalová

Podpis přítomných viz prezenční listina

## Prezenční listina

z projednání

## Realizace opatření KOPÚ k.ú. Velká u Hranic

kterého se účastnili dne 21.08.2015

[illegible]



## **Záznam ze vstupního výrobního výboru ( č.2 )**

**Název akce:** Realizace opatření KoPÚ k.ú. Velká u Hranic

**Místo jednání:** Osadní výbor Velká u Hranic

**Dne:** 20.10.2015 v 11:30 hod

**Účastníci:** Státní pozemkový úřad, pobočka Přerov – Mgr. Iva Hubíková

Státní pozemkový úřad, pobočka Přerov – Pecha

Osadní výbor Velká – Hlava

Hranicko a.s. – Pavel Černý

Sbor zástupců KPÚ – J.Číhal

Město Hranice – V. Bezděk

Město Hranice – D. Čabalová

AGPOL s.r.o. – Ing. Jaroslav Hetmánek

AGPOL s.r.o. – Ing. Lucie Michalová

Zdeněk Šváček

**Účel jednání:** Projednání a upřesnění rozsahu prací pro polní cestu C21, C28 a svodný příkop O2.

### **Body jednání:**

- Přítomní projednali koncept řešení polní cesty C21, C28, svodného příkopu O2 a výsadby.

- Polní cesta C21: Stávající propustek pod silnicí č.III/44022 v začátku svodného příkopu O1 je dle sdělení zástupců Osadního výboru zborcený z důvodu stavby dálnice D1, proto nebyl při pochůzce nalezen. Propustek bude rekonstruován tak, aby na něj navazoval navrhovaný příkop O1 na parcele města Hranice. Podél polní cesty C21 bude navržen odvodňovací příkop, v případě, že by byl realizován dle sklonů uvedených v PSZ, zasahoval by do soukromých parcel. Projektant na tuto skutečnost upozornil a bylo dohodnuto, že budou zvoleny odpovídající sklony svahu příkopu. Projektant dále upozornil, že by každý vlastník podél polní cesty C21 měl mít příjezd na pozemek. Z důvodů nevhodně orientovaných přilehlých pozemků by musely být na trase polní cesty provedeny desítky propustků, proto se přítomní dohodli na provedení 3 vjezdů na pole rozmístěných rovnoměrně po trase polní cesty. Toto řešení je vhodné, protože pozemky obhospodařuje jedna společnost (Hranicko a.s.). Na začátku polní cesty C21 bude proveden propustek pro odvodnění příkopu podél silnice č.III/44022. Na konci polní cesty C21 u dálnice D1 bude provedena točna pro možnost otáčení zemědělské techniky.

- Polní cesta C28: Z důvodu úzké parcely bude provedeno místo příkopu podél polní cesty C28 odvodnění trativodem s vyústěním do toku nebo na terén. Z důvodu neprovedení odvodňovacího příkopu nebudou realizovány propustky pro příjezd na pole, pouze bude na žádost zástupce Hranicka

a.s. upravena výsadba podél polní cesty C28 (LBK – Bělotín) pro zpřístupnění obdělávaných polí. Zástupcům Hranicka a.s. byla předána situace polní cesty C28, do které vyznačí místa, kde požadují sjezdy na pole. Vyznačení zašlou zástupci Hranicka projektantovi, který je zapracuje do projektové dokumentace.

- LBC Nad Uhřitou: Zástupce Hranicka a.s. vznesl požadavek na zachování sjezdu ze silnice č. II/440 pro přístup na obdělávané pozemky. Tomuto přístupu bude uzpůsobena navrhovaná výsadba i oplocení LBC.

- Svodný příkop O2 – Dle požadavku vlastníka náhonu p. Šváčka, který by chtěl někdy v budoucnu funkci náhonu obnovit, bude křížení svodného příkopu O2 a náhonu provedeno tak, aby bylo možno náhon vést nad svodným příkopem, bude tedy v trase příkopu provedeno spadiště se zatrubněním v místě křížení. Za tímto křížením směrem k toku Velička bude příkop proveden jako otevřené koryto. V místě křížení s polní cestou vedoucí podél toku Velička bude koryto zatrubněno propustkem a za polní cestou bude řešeno opět otevřeným korytem až do toku Velička.

- Projektant představil výsledky IGP, ze kterého vyplývá, že u polní cesty C21 bude nutné provést vápnění a u polní cesty C28 lze využít stávající skladbu komunikace.

- Zástupcům města Hranice, Hranicka a.s. a Osadnímu výboru Velká bude poslána k připomínkám a schválení situace výsadeb pro LBC Nad Uhřitou, LBK 25-26, LBK – Bělotín z důvodu schválení přístupu na obdělávaná pole.

- Projektant již před výrobním výborem upozornil SPÚ na nesoulad v trase polní cesty C21 s pozemky ve vlastnictví města Hranice. V PSZ je cesta navržena po pozemku p.č. 2980 soukromého vlastníka vedeným jako orná půda. Správně by cesta měla vést po pozemku p.č. 2983, která je ve vlastnictví města Hranice a je veden jako ostatní plocha. Tento nesoulad potvrdila i Mgr. Hubíková. Vzhledem k tomu, že projektant původně počítal s trasou z PSZ a navrhl již podélný řez, příčné řezy a situaci polní cesty C21, bude sepsán dodatek smlouvy o dílo, který bude kompenzovat vícepráce zapříčiněné výše zmíněným nesouladem. Požadované navýšení ceny zaslal projektant Mgr. Hubíkové emailem dne 24.9. 2015. Dodatek smlouvy o dílo bude sepsán co nejdříve.

- Bylo dohodnuto, že před dalším výrobním výborem bude zaslána koncepce technického řešení účastníkům.

Zapsala: Ing. Michalová

Podpis přítomných viz prezenční listina

z projednání

kterého se účastnili dne 20.10.2015

[illegible]



## **Záznam ze vstupního výrobního výboru ( č.3 )**

**Název akce:** Realizace opatření KoPÚ k.ú. Velká u Hranic

**Místo jednání:** Osadní výbor Velká u Hranic

**Dne:** 19.01.2015 v 9:00 hod

**Účastníci:** Státní pozemkový úřad, pobočka Přerov – Mgr. Iva Hubíková  
odborný poradce SPÚ, pobočka Přerov – Ing. Pecha  
Osadní výbor Velká – Hlava  
Osadní výbor Velká – V. Sehnalík  
Město Hranice – V. Bezděk  
AGPOL s.r.o. – Ing. Jaroslav Hetmánek  
AGPOL s.r.o. – Ing. Lucie Michalová

**Účel jednání:** Projednání a upřesnění koncepčního řešení.

### **Body jednání:**

- Projektant přítomným představil postup návrhu a technické řešení na vytištěné pracovní verzi PD.
- Polní cesta C21: Z důvodů křížení s plynovodem se přítomní dohodli na zvýšení úrovně nivelety v místě křížení pro zajištění většího krytí plynovodu tzn., že polní cesta C21 bude od napojení se silnicí č. III/44020 vedena od tohoto úseku v minimálním sklonu v potřebné vzdálenosti tak, aby se zvýšila i niveleta svodného příkopu O1. Svodný příkop bude navazovat na rekonstrukci stávajícího propustku pod silnicí č. III/44022 v začátku svodného příkopu O1 a polní cesty C21. Zástupce města Hranice vyřeší pronájem pozemků města Hranice, na kterých v současné době hospodaří p. Synek.
- Svodný příkop O1: Břehy svodného příkopu O1 budou pokryty kokosovou geotextilií.
- Svodný příkop O2: Břehy svodného příkopu O2 budou pokryty kokosovou geotextilií. V místě křížení s polní cestou vedoucí podél toku Velička bude v rámci výstavby nového propustku zaústěno stávající odvodnění pozemků nad touto cestou.
- Výsadby: Zástupce města Hranice navrhl, aby při výsadbě nebyly použity šípky a podobné rozpínavé keře. Při realizaci výsadeb bude provedeno oplocení. Zástupce Osadního výboru navrhl, aby byly při výsadbě LBC 25 – Běloutín použity ovocné stromy.
- Rozpočet: Zástupce SPÚ p. Hubíková požaduje, aby se následná péče pro 3 roky v rozpočtu rozdělila na 3 samostatné položky.
- Bylo dohodnuto, že před odevzdáním PD se uskuteční výrobní výbor, na kterém bude schválena PD.
- Projektant po zapracování dohodnutých změn rozešle žádosti o vyjádření na DOSS a správce IS a vodních toků.

Zapsala: Ing. Michalová

Podpis přítomných viz prezenční listina

z projednání

kterého se účastnili dne 19.01.2016

[illegible]